

VERBESSERUNGEN FÜRS VELO 2005 – 2014

2 Schachenkreisel



3 Kernfahrbahn Industriering

4 Verkehrsberuhigung Länggasse
Verkehrsberuhigung und
Radweg Busswilstrasse

6 Velostation Bahnhof Lyss



7 Radweg Lyss – Hardern

8 Rad- / Gehweg entlang Lyssbach

9 Kernfahrbahn Bernstrasse

10 Kreisel Lyssbachstollen

11 Radstreifen Lyss – Suberg

17 Industrie-/Wohngebiet Stigli – Zentrum
(geplant)

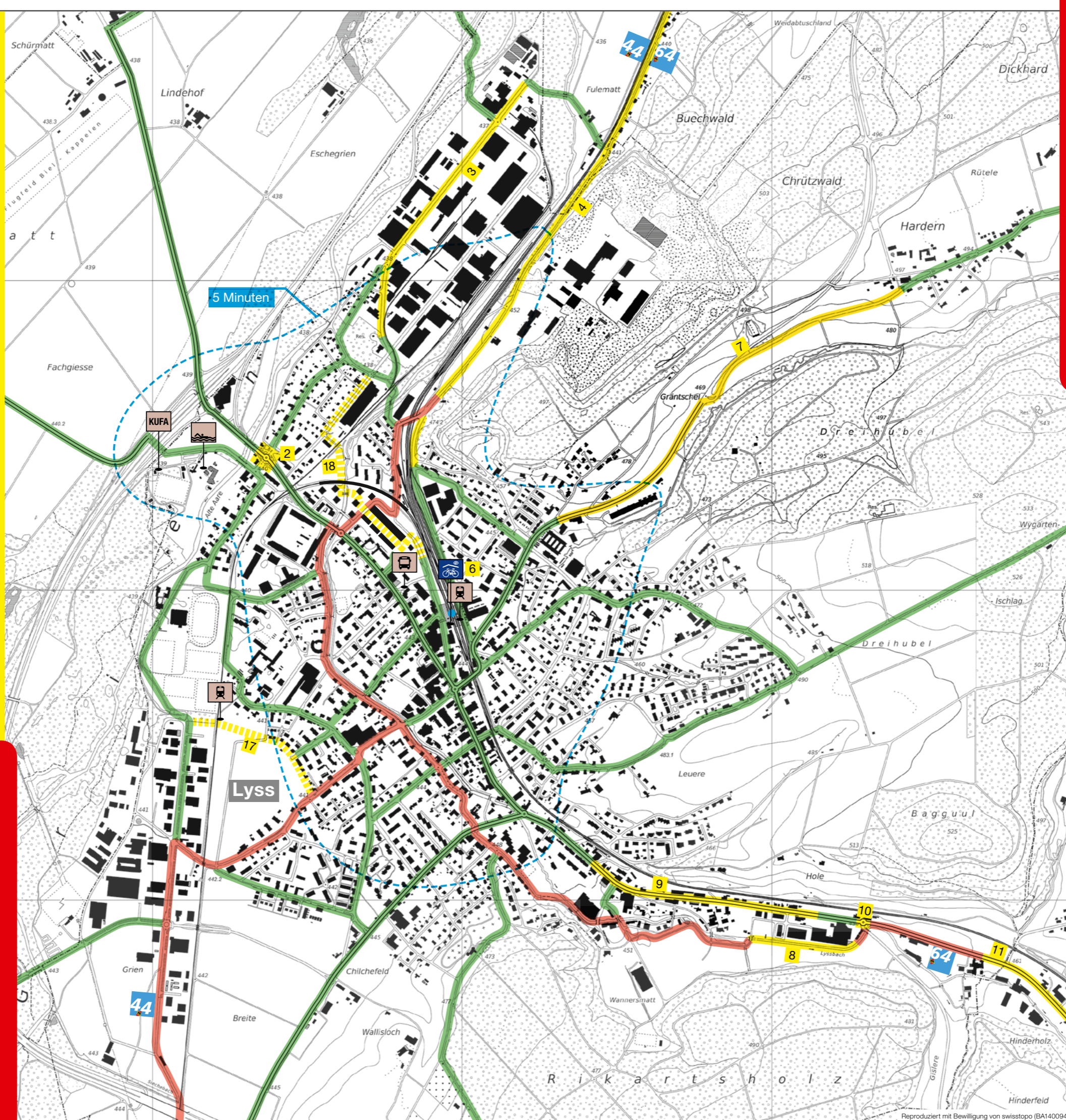
18 Industriegebiet – Zentrum (geplant)

Ein gemeinsames Engagement von:
Kanton Bern
Gemeinde Aarberg
Gemeinde Bütigen
Gemeinde Grossaffoltern
Gemeinde Jens
Gemeinde Kappelen
Gemeinde Lyss
Gemeinde Seedorf
Gemeinde Studen
Gemeinde Worben

Zu beziehen bei:

Tiefbauamt des Kantons Bern
Dienstleistungszentrum
Reiterstrasse 11
CH-3011 Bern

info.tba@bve.be.ch
www.bve.be.ch/tba



VELOguide

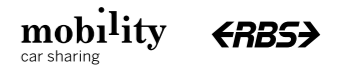
Lyss und Umgebung



LEGENDE

- Veloverbindung
- Ausgeschilderte Veloroute
- Veloinvestition 2005–2014 (Kanton und Gemeinden)
- Veloverbindung (geplant)
- 5 Velominuten ab Bahnhof Lyss
- Velostation
- Schwimmbad
- Bahnhof
- Bushaltestelle
- Kulturfabrik
- Velofreizeitroute SchweizMobil

MIT FREUNDLICHER
UNTERSTÜTZUNG



Praktische App für E-Biker
auf www.lemnet.org


Fotos: Hansueli Trachsel

Europäisches Patent EP 0288472 www.zcard.com No. 0000/00

Reproduziert mit Bewilligung von swisstopo (BA140094)

VERBESSERUNGEN FÜRS VELO 2005 – 2014

1 Radweg Lyss – Aarberg



2 Schachenkreisel

3 Kernfahrbahn Industriering

4 Verkehrsberuhigung Länggasse
Verkehrsberuhigung und
Radweg Busswilstrasse

5 Velostation Bahnhof Studen

6 Velostation Bahnhof Lyss

7 Radweg Lyss – Hardern



8 Rad-/Gehweg entlang Lyssbach



9 Kernfahrbahn Bernstrasse

10 Kreisel Lyssbachstollen

11 Radstreifen Lyss – Suberg



12 Abschnitt Radweg Kappelen – Aarberg

13 Arolabrücke mit Velo-Abbiegehilfe

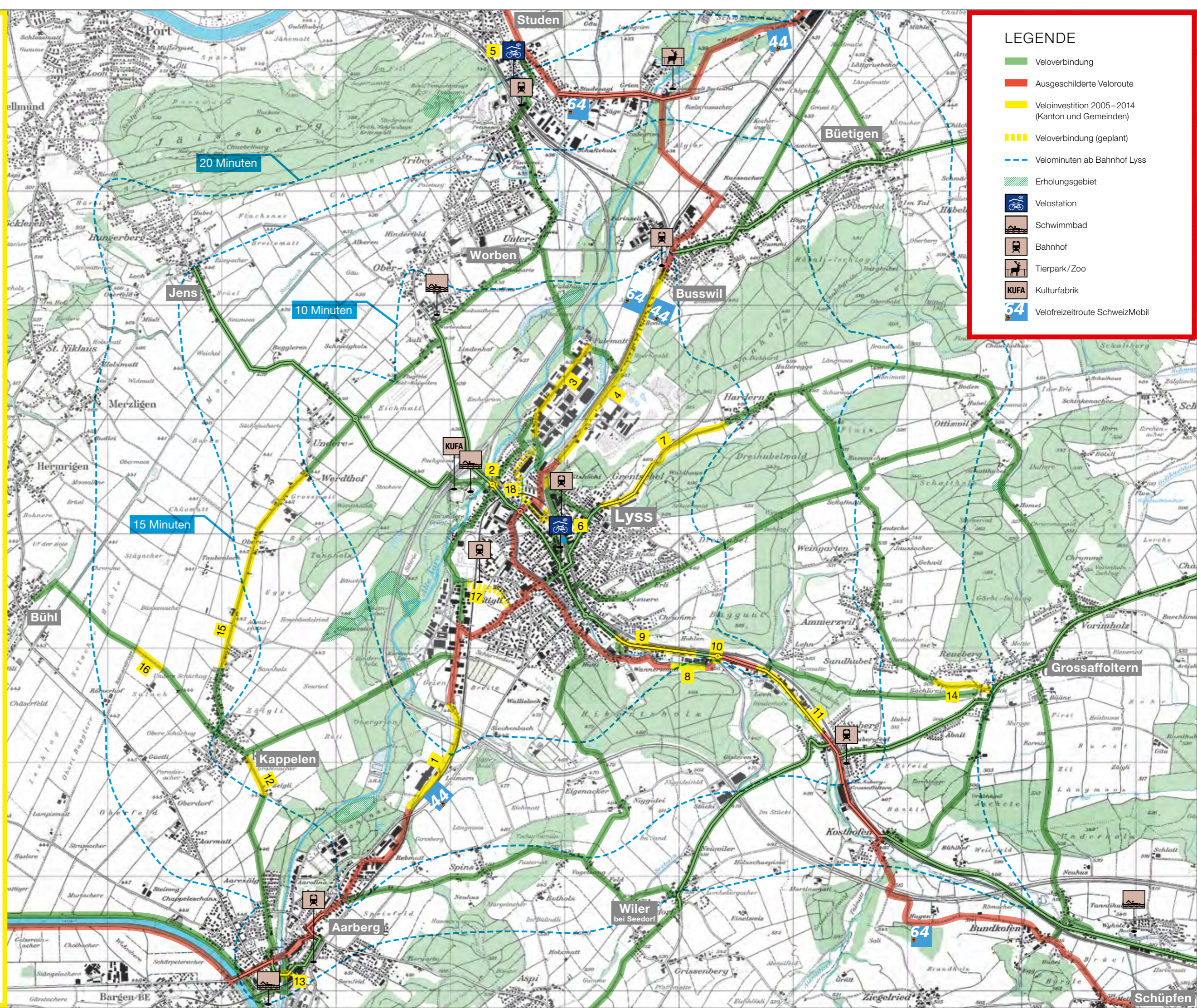
14 Kernfahrbahn
Grossaffoltern – Ammerzwil

15 Radweg Kappelen – Werdthof

16 Asphaltierung zugunsten Veloverkehr

17 Industrie-/Wohngebiet Stigli – Zentrum
(geplant)

18 Industriegebiet – Zentrum (geplant)



LEGENDE

- Veloverbindung
- Ausgeschilderte Veloroute
- Veloinvestition 2005–2014 (Kanton und Gemeinden)
- ▨ Veloverbindung (geplant)
- - - Velominuten ab Bahnhof Lyss
- ▨ Erholungsgebiet
- Velostation
- Schwimmbad
- Bahnhof
- Tierpark/Zoo
- KUF
- Velofreizeitroute SchweizMobil