







slow UP








Wanderland


Veloland


Mountainbikeland



Skatingland



Kanuland


Winter





 Randonnées hivernales

 Randonnées en raquettes

 Ski de fond

 Luge

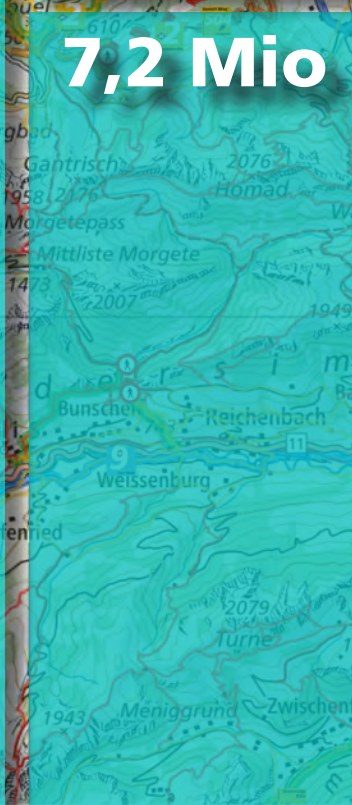
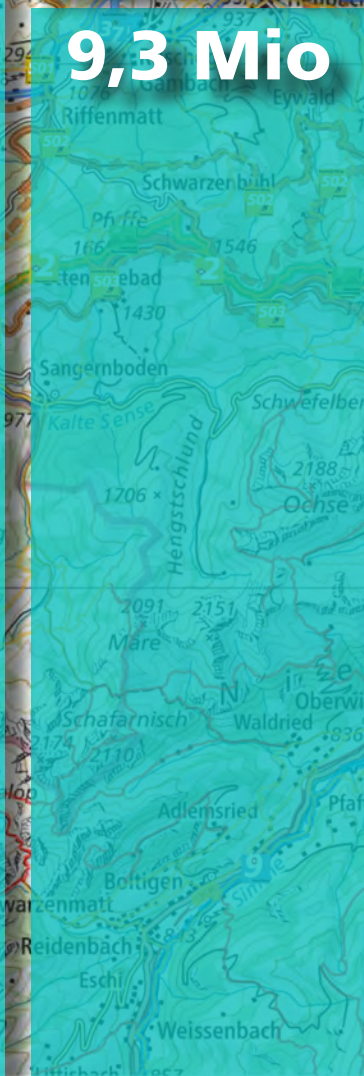
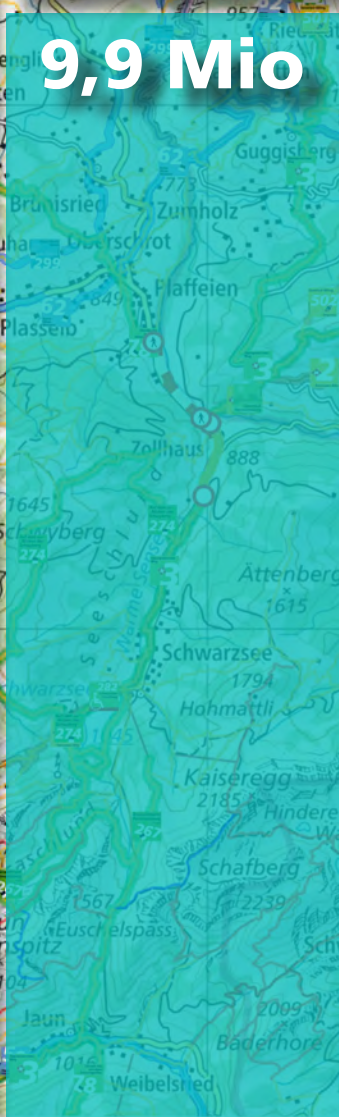
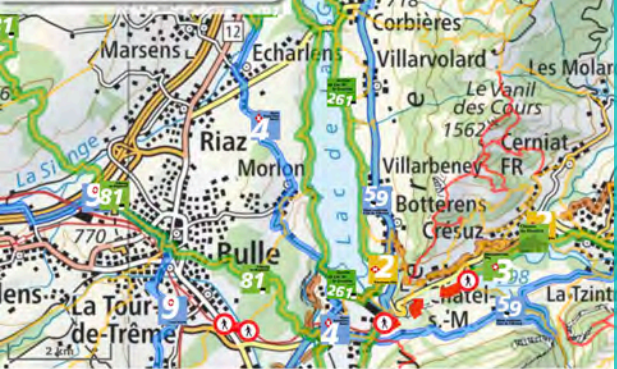
 Eté 



Suchen... Ort Route Service Koord.

Meine Touren

- Winter
- Wanderland
- Veloland
- Mountainbikeland
- Skatingland
- Kanuland
- Bergsport
- Bahn | Bus | Schiff
- Übernachten
- Services
- Natur | Landschaft
- Fotos
- Routen-Nummern
- Sperrung / Umleitung
- Wetter | Schnee
- 3D Karte Foto Grau
- Drucken
- Teilen



2020

9,9 Mio

2021


9,3 Mio

2022

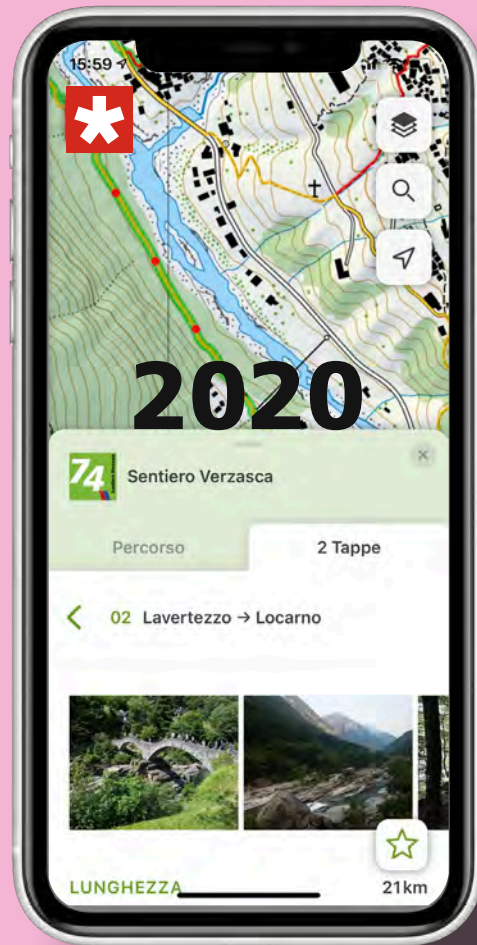
7,2 Mio

2019

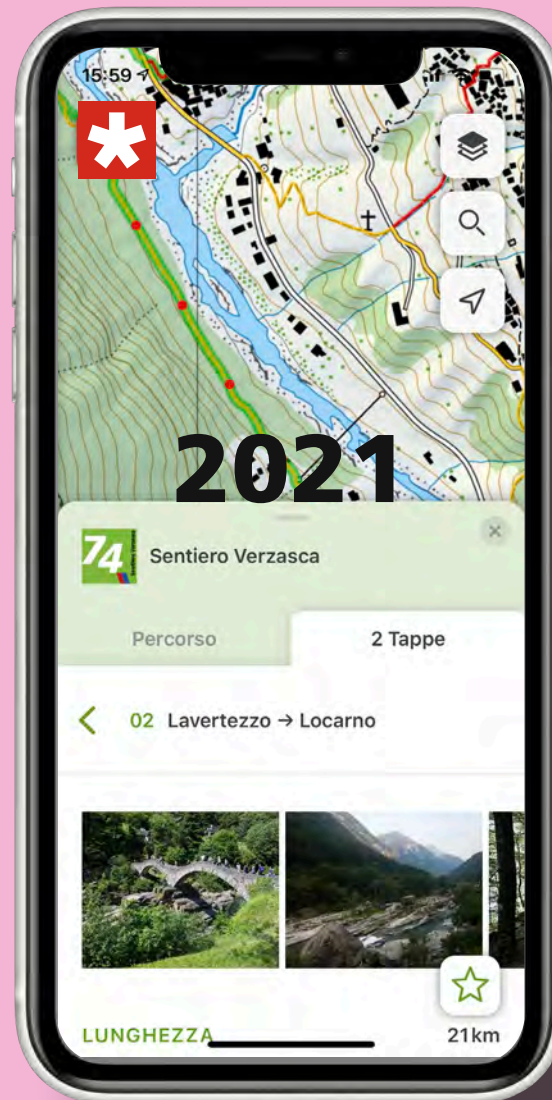
6 Mio



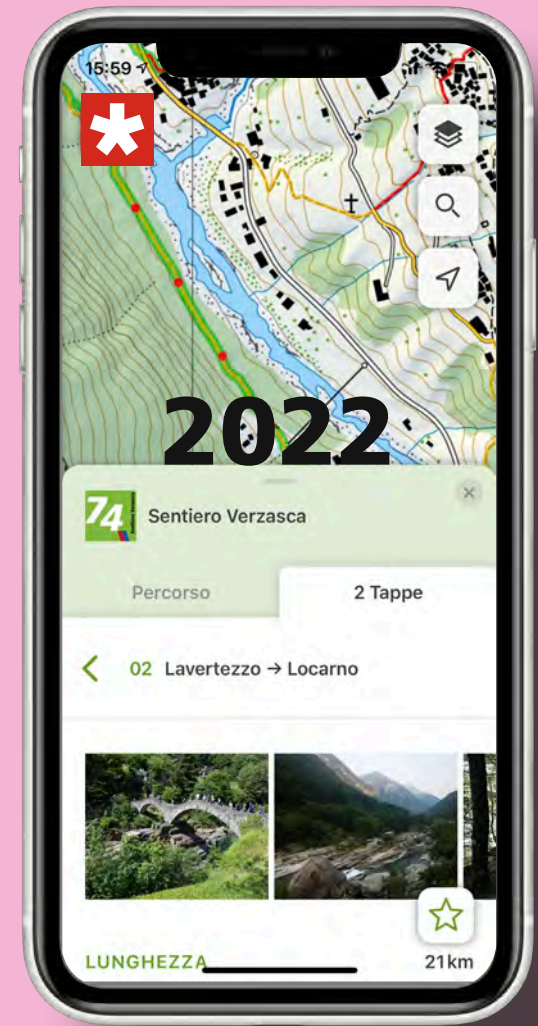
21,4 Mio



25,5 Mio



23,6 Mio





slow UP





slow UP





slow UP





slow UP





slow UP



slow UP





slow UP





slow UP





slow UP

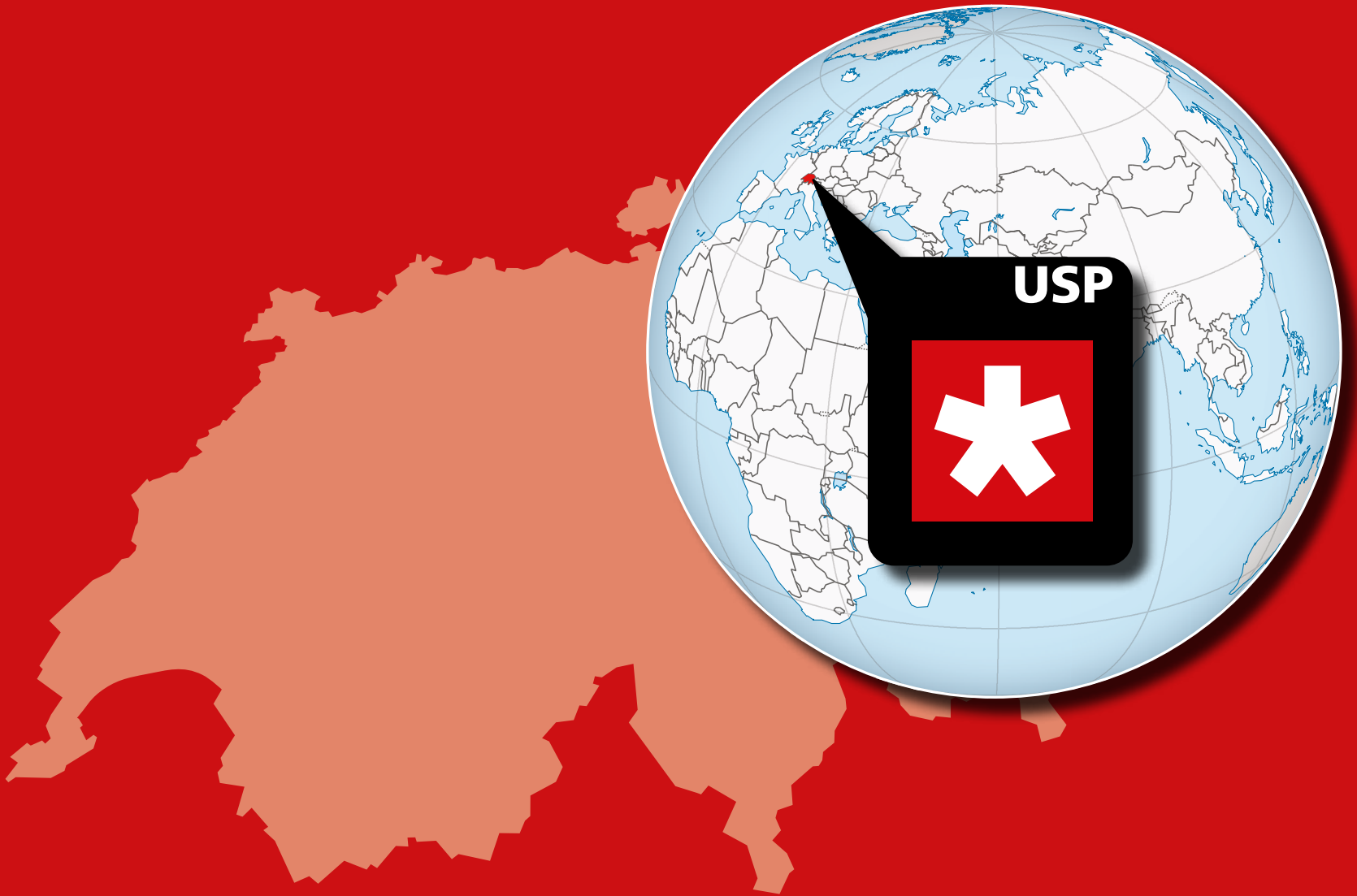




slow UP







USP






slow UP









slow UP





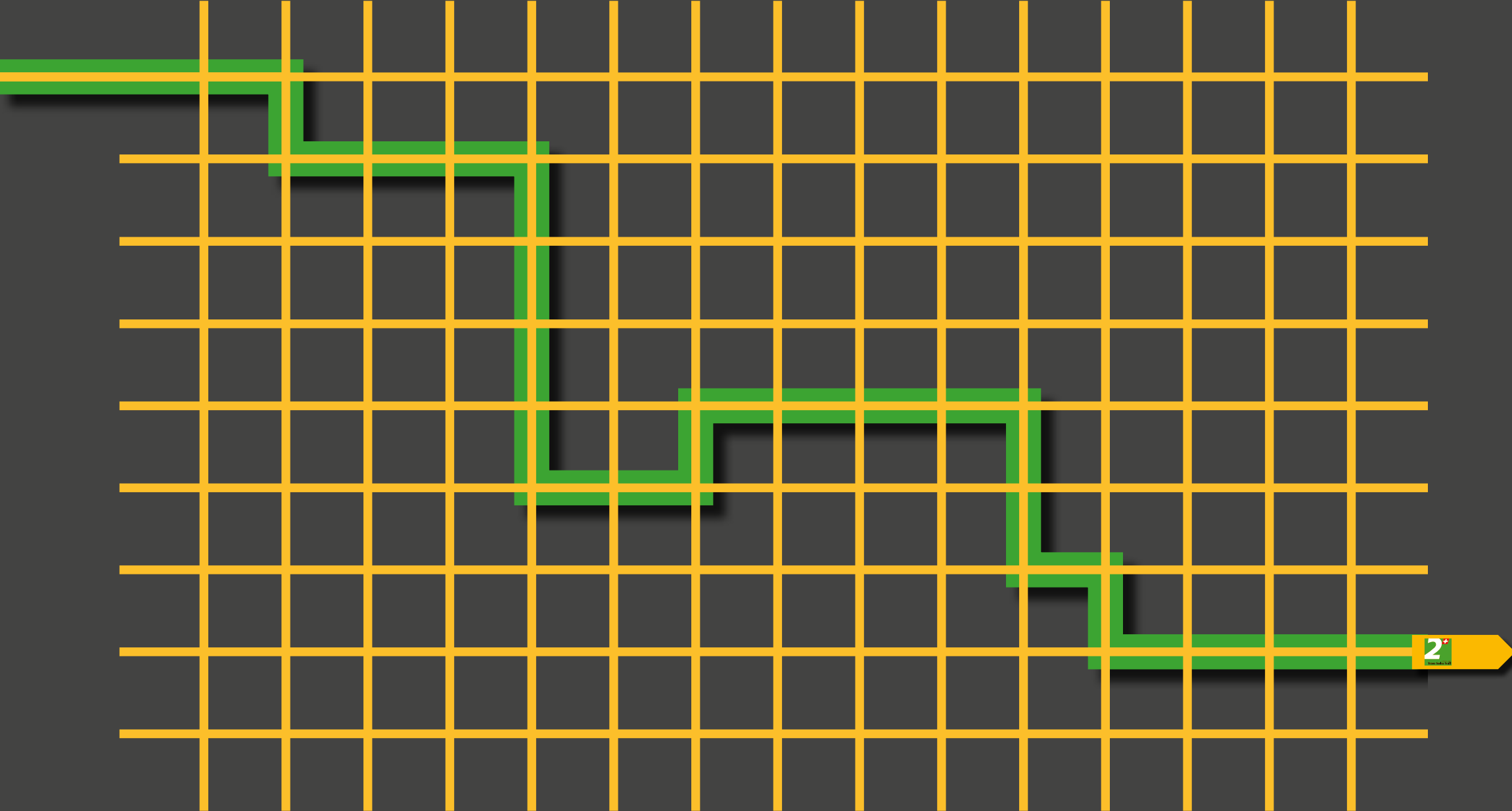


slow UP





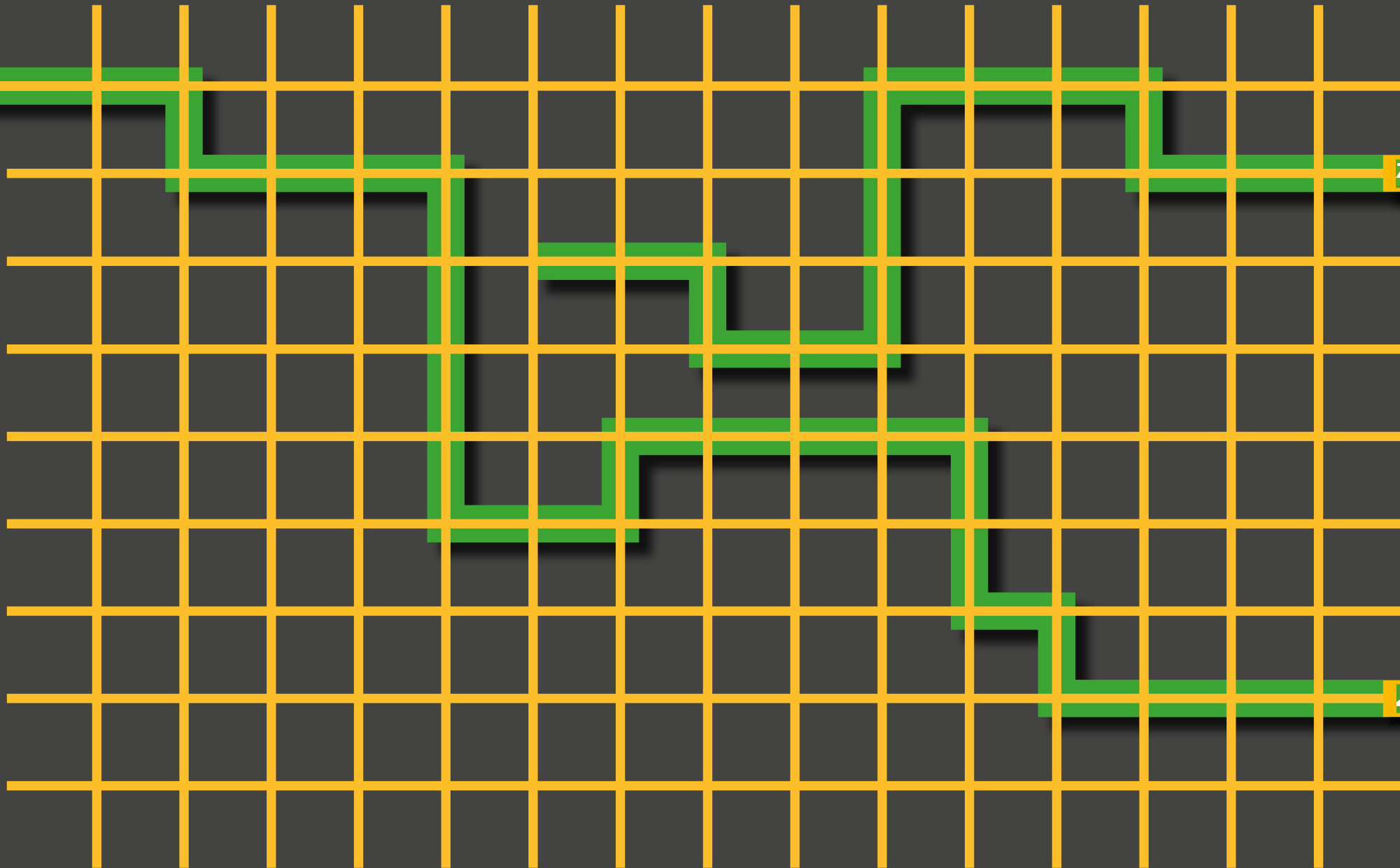
* * * * *



2



slowUP




74

2



slow UP




74

995

2



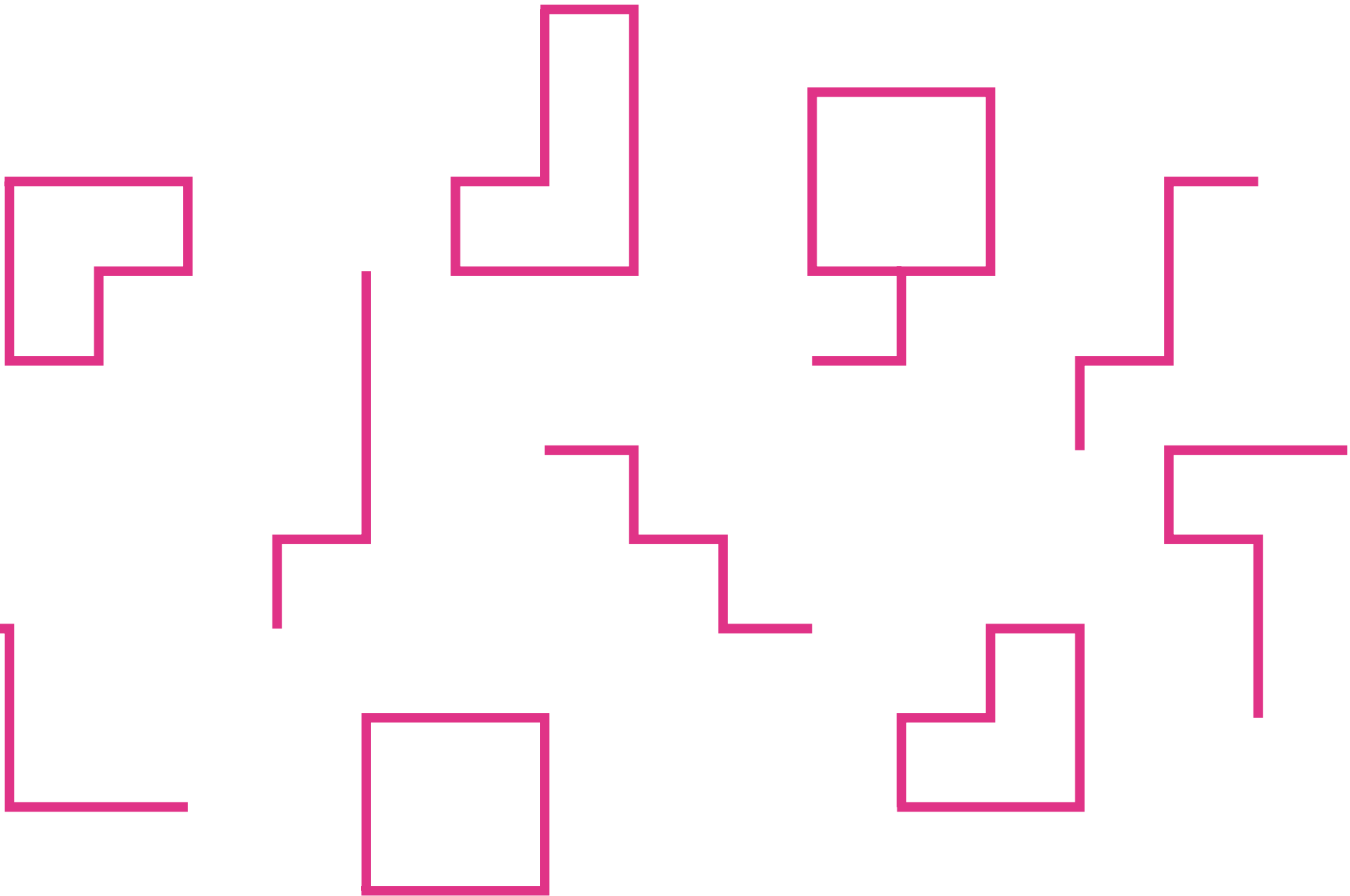
slowUP



74


995

2






slow UP








slow UP
















slow UP



slow UP



Schweizerischer Verband der Strassen- und Verkehrsfachleute
 Association suisse des professionnels de la route et des transports
 Associazione svizzera dei professionisti della strada e dei trasporti
 Swiss Association of Road and Transportation Experts



Schweizer Norm
 Norme Suisse
 Norma Svizzera
 Swiss Standard

640 829a

ENGETRAGENE NORM DER SCHWEIZERISCHEN NORMEN-VEREINIGUNG SNV NORME ENREGISTREE DE L'ASSOCIATION SUISSE DE NORMALISATION

Strassenzeichen

Signaux routiers

SN 640 829a 16

17 Routenfelder
 Internationale Routen werden mit Routenfeldern gemäss den internationalen Vereinbarungen signalisiert.
 Die Routenfelder dürfen keine Reklame enthalten.
 Die Routenfelder sind in Tabelle 6 festgelegt.

17 Champs de désignation d'itinéraire
 Les itinéraires internationaux sont signalisés par des champs de désignation d'itinéraire selon les conventions internationales.
 La publicité est interdite sur les champs de désignation d'itinéraire.
 Les champs de désignation d'itinéraire sont présentés dans le tableau 6.

| Nationale Routen 1...9 | | | | | Itinéraires nationaux 1...9 |
|---|---|--|---------------|---------------|---|
| Regionale Routen 21...99 | | | | | Itinéraires régionaux 21...99 |
| Lokale Routen: 101...999 (Routenummer ist fakultativ) Ausser bei hoher touristischer Eignung werden lokale Routen ohne Routenfeld, also nur mit Ziel- und Distanzangaben signalisiert. | | | | | Itinéraires locaux 101...999 (le numéro d'itinéraire est facultatif) Sauf en cas d'intérêt touristique important, les itinéraires locaux ne sont signalisés qu'avec des indications de destination et de distance, sans champ de désignation d'itinéraire. |
| Grundreifen | Pantone 368 C | Pantone 292 C | Pantone 124 C | Pantone 528 C | Couleurs de base |
| Gebäusen, quadratisch | 75 mm | 75 mm*, 110 mm, 150 mm | | | Tailles, carré |
| Reihenfolge ab Signalwerten | National, regional, lokal | Velo, Motorradbiker, F&G National, regional, lokal | | | Ordre à partir de la base du signal |
| Mobilitätspiktogramme | Routenfelder müssen immer mit den entsprechenden Mobilitätspiktogrammen kombiniert werden. Les champs de désignation d'itinéraire doivent toujours être combinés avec les pictogrammes de mobilité correspondants. | | | | Pictogrammes de mobilité |

*nur für Vorwegweiser und Bestätigungen / *Uniquement pour les indicateurs de direction avancés et les confirmations.

Tab. 6 Routenfelder / Les champs de désignation d'itinéraire

Page

3

3

3

3

3

4

4

4

4

4

4

4

4

4

5

5

5

6

SC au sens de l'art. 64 de l'ordonnance chapitre 10.
 de l'OFROU selon l'art. 17, ainsi que les de l'OFEPF pour le de 1992.

© 2006, VSS Zürich



2



5

74

995



3



9

50

801



1



2

32

354



2



1

99

411



1

50



250



803



850



320



139



302



slow UP



Schweizerische Eidgenossenschaft
Confédération suisse
Confederazione Svizzera
Confederaziun svizra
Office fédéral des routes OFROU



Suisse**Mobil** 



Schweizerische Eidgenossenschaft
Confédération suisse
Confederazione Svizzera
Confederaziun svizra
Bundesamt für Strassen ASTRA




Schweiz**Mobil** 



Winterwanderwege und Schneeschuhrouten

Leitfaden für Planung, Signalisation, Betrieb
und Information




randonnée itinéraires de neige


on, la signalisation, la gestion

no 143






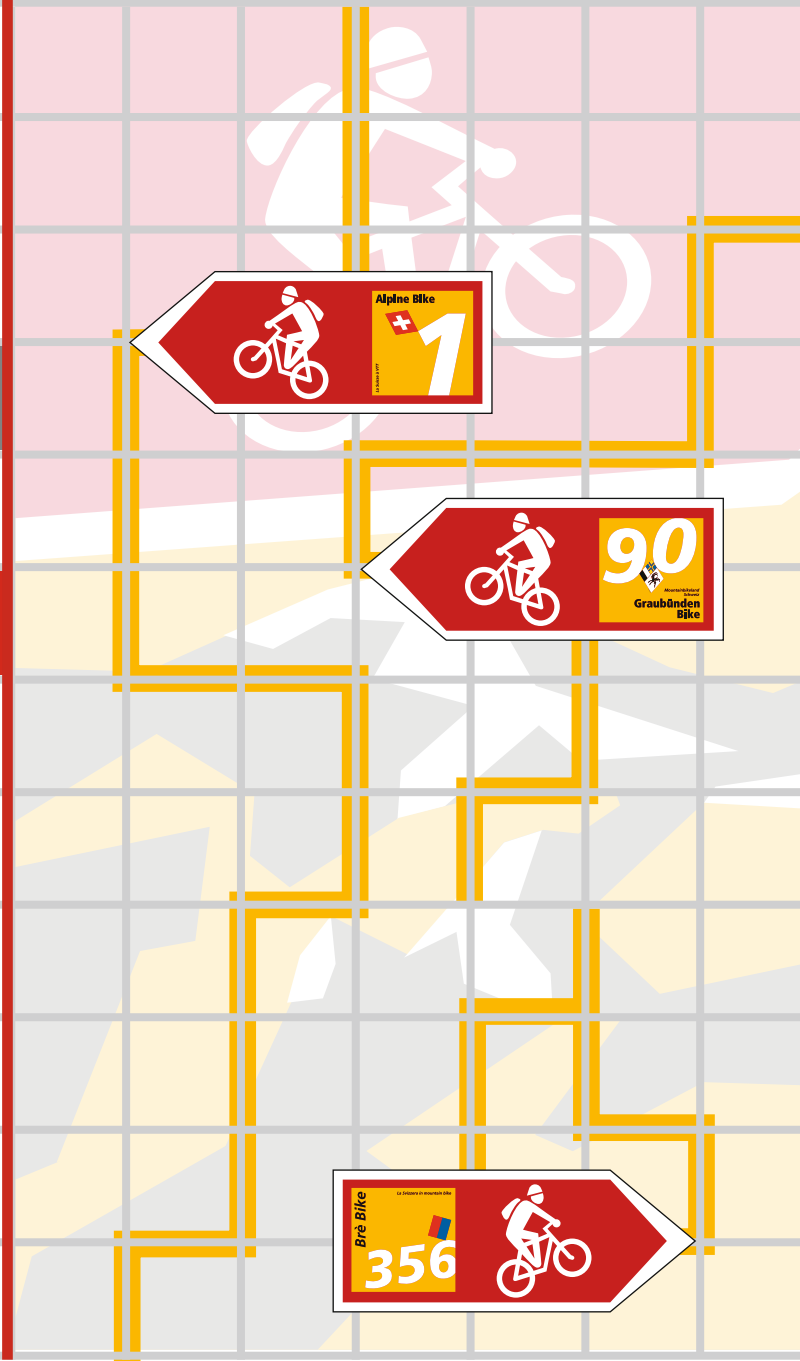

ss ✓













Percorsi nazionali


Percorsi regionali

Percorsi locali


Sentieri senza barriere




Routen wählen

Schliessen 

7 Resultate

Ansicht wechseln 

[Filter anpassen](#)



Via Alpina
Vaduz (Gaflei, FL) –
Montreux

20 Etappen

→ 390 km

↗ 23'500 m

↘ 24'800 m

→ [zur Route](#)



Trans Swiss Trail
Porrentruy – Mendrisio

32 Etappen

→ 500 km

↗ 17'600 m

↘ 17'500 m

→ [zur Route](#)



**Alpenpanorama-
Weg**
Rorschach – Genève

29 Etappen

→ 510 km

↗ 17'800 m

↘ 17'800 m

→ [zur Route](#)



Via Jacobi
Rorschach- / Konstanz (D) –
Genève (Grenze)

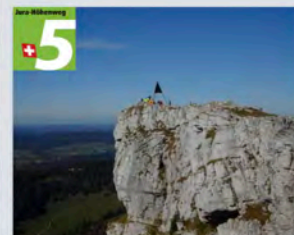
33 Etappen

→ 645 km

↗ 17'500 m

↘ 16'900 m

→ [zur Route](#)



Jura-Höhenweg
Dielsdorf – Nyon

16 Etappen

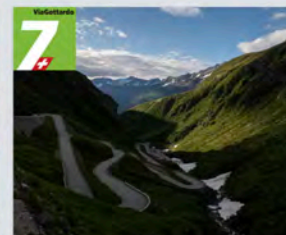
→ 320 km



Alpenpässe-Weg
St. Moritz, Corviglia – St-
Gingolph

43 Etappen

→ 695 km



Via Gottardo
Sattel – Chiasso

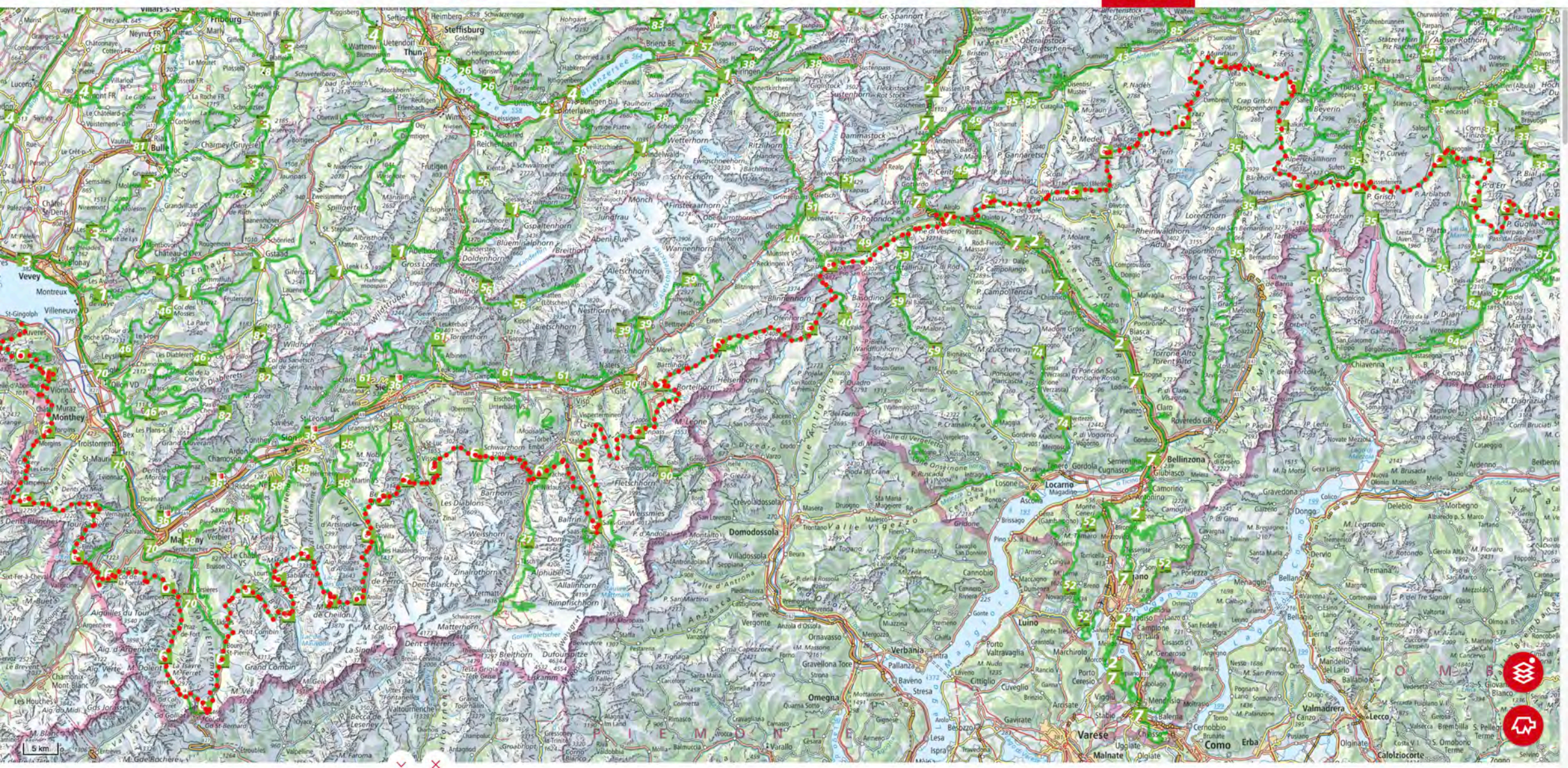
20 Etappen

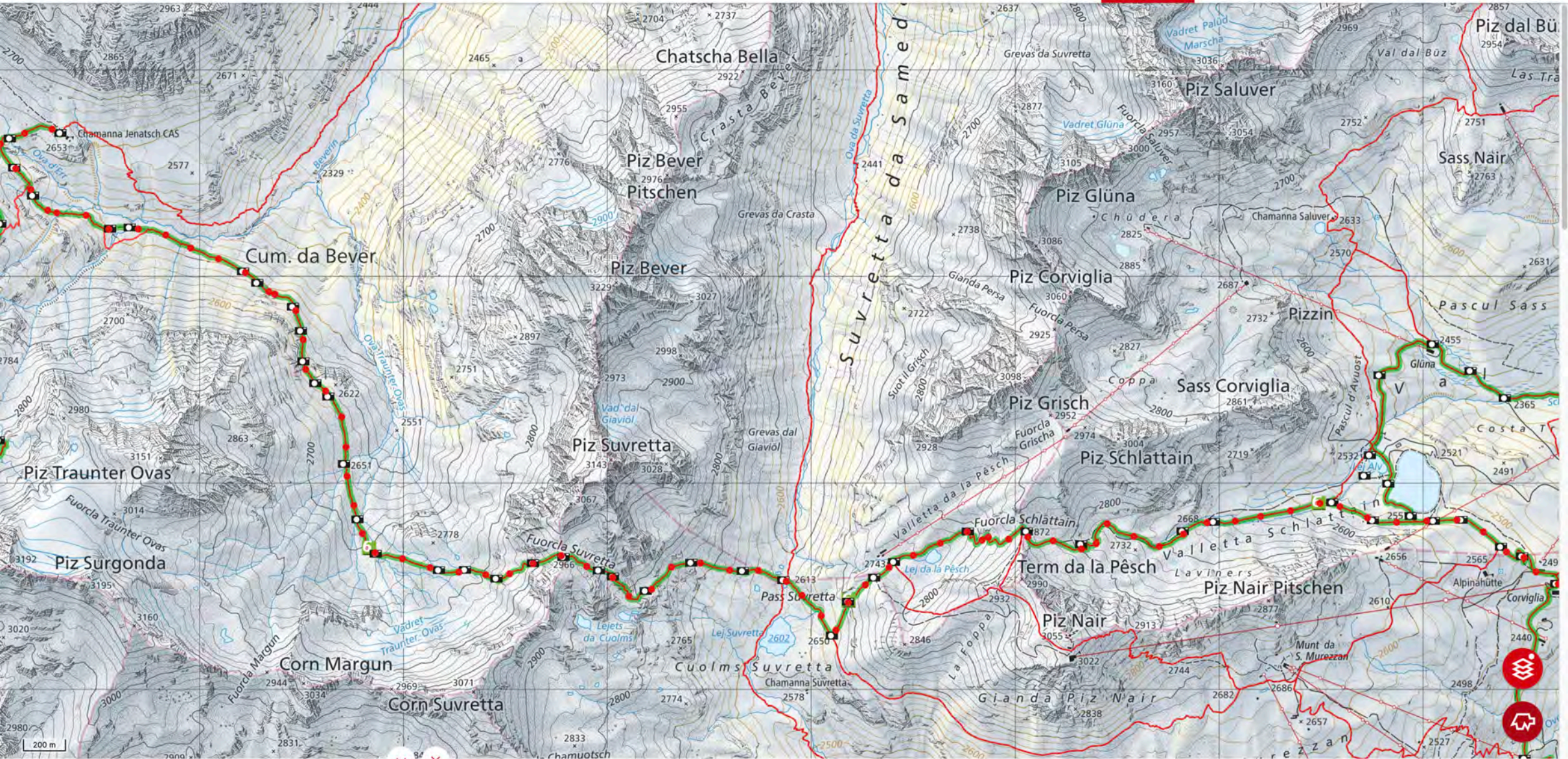
→ 320 km



Nationale Rou

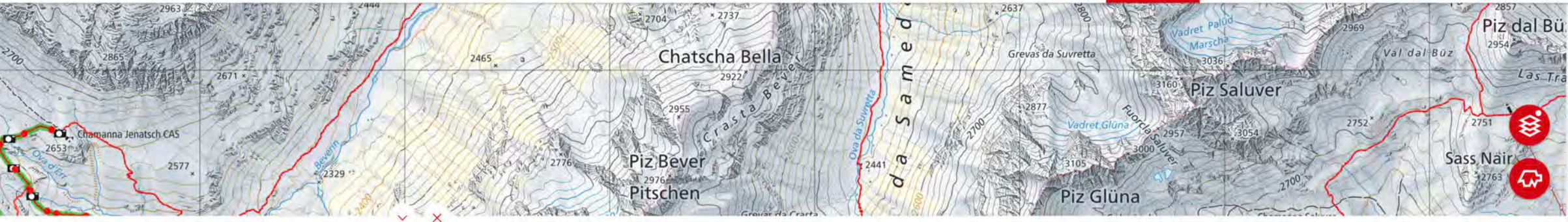






Alpine Passes Trail

Stage 1: St. Moritz, Corviglia – Fcla. Schlattain–Fcla. Suvretta – Jenatschhütte SAC



Alpine Passes Trail



Stage 1: St. Moritz, Corviglia – Fcla. Schlattain–Fcla. Suvretta – Jenatschhütte SAC

← →
Route Stage 2

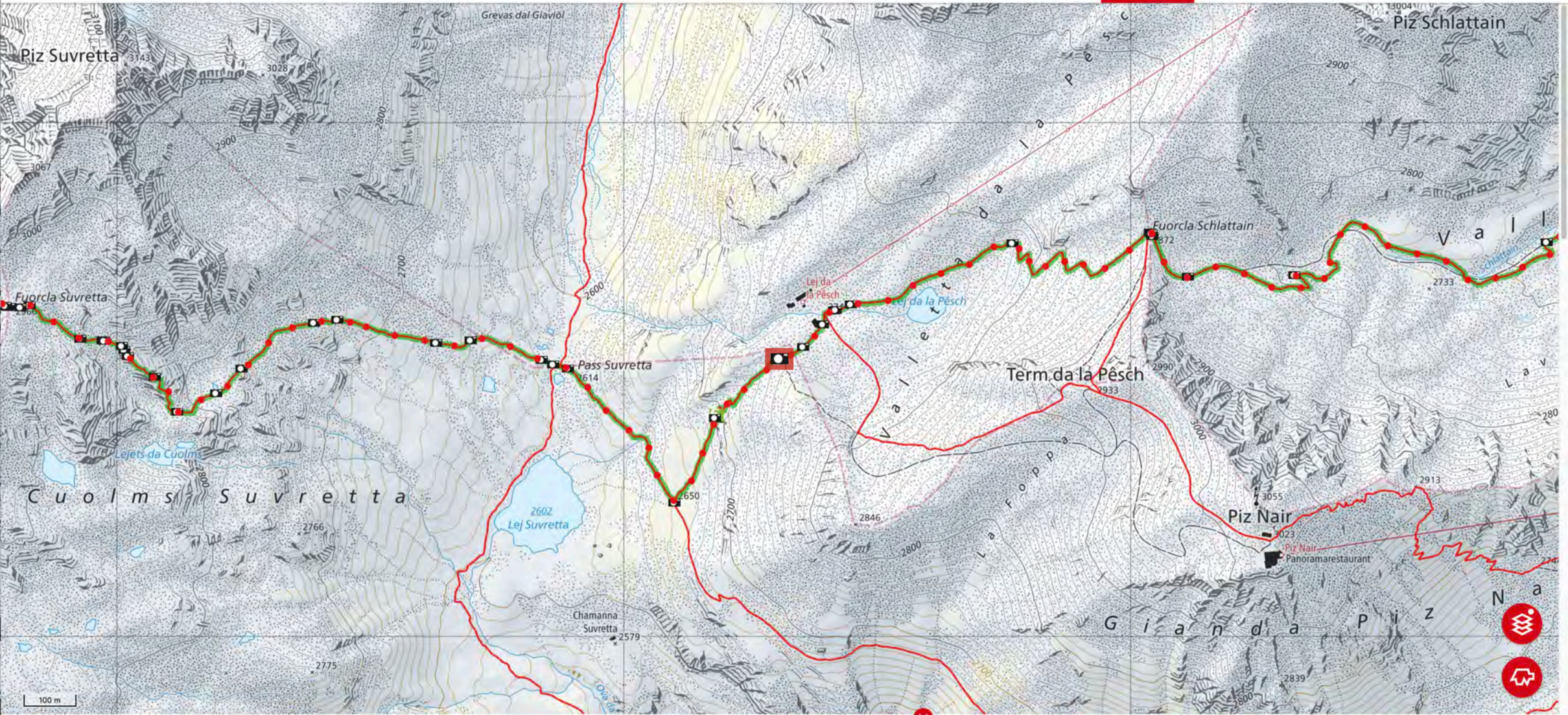


St. Moritz is where the world meets up, but Corviglia is where hikers get together: this is the start of the Alpine Passes Trail that traverses Switzerland. The first stage, which climbs over two passes – the Fuorcla Schlattain and the Suvretta – ends at the Jenatsch hut, the highest SAC hut in Graubünden.


The Alpine Passes Trail covers almost 700 km between St. Moritz and St. Gingolph. Over the total of 39 stages on this route, hikers gain 40,000 meters in altitude – and they also descend by 40,000 meters. A new world awaits you with every valley and every pass along the route. St. Moritz, the luxury holiday resort set in the Upper Engadine lake district, has already achieved worldwide renown. The funicular takes you up to the starting-point in Corviglia, at 2,488 meters above sea level. Now, if not before, you gradually leave the glitter and glamour behind you. The trail passes by Lej Alv lake, with the peaks of Sass Corviglia, Piz Saluver and Sass Nair reflected in its waters; then it winds up through the valley to Fuorcla Schlattain at 2,872 m.a.s.l. The last section is quite steep, so you will be perspiring! You then descend to the Suvretta Pass via Lej da la Pêsch. Lej Suvretta is a



- 11 km
- ↗ 950 m
- ↘ 800 m
- 🕒 4 h 50 min
- 👤 medium (mountain hiking trail) 
- 📍 difficult 

 [Height Profile PDF](#)



100 m








© Fabian Béboux; FotoPate SchweizMobil

100'000



Contenus de la carte Fermer X

Eté Hiver



La Suisse à pied



La Suisse à vélo



La Suisse à VTT



La Suisse en rollers



La Suisse en canoë



Numéros d'itinéraires



Photos



Fermeture / déviation



Transports publics



Hébergements



Lieux



Curiosités



Location de vélos et e-bikes



Service vélo



Parcs suisses



Chiens de protection




Carte en couleur



Carte en noir et blanc



Photo aérienne



Fermeture / déviation 

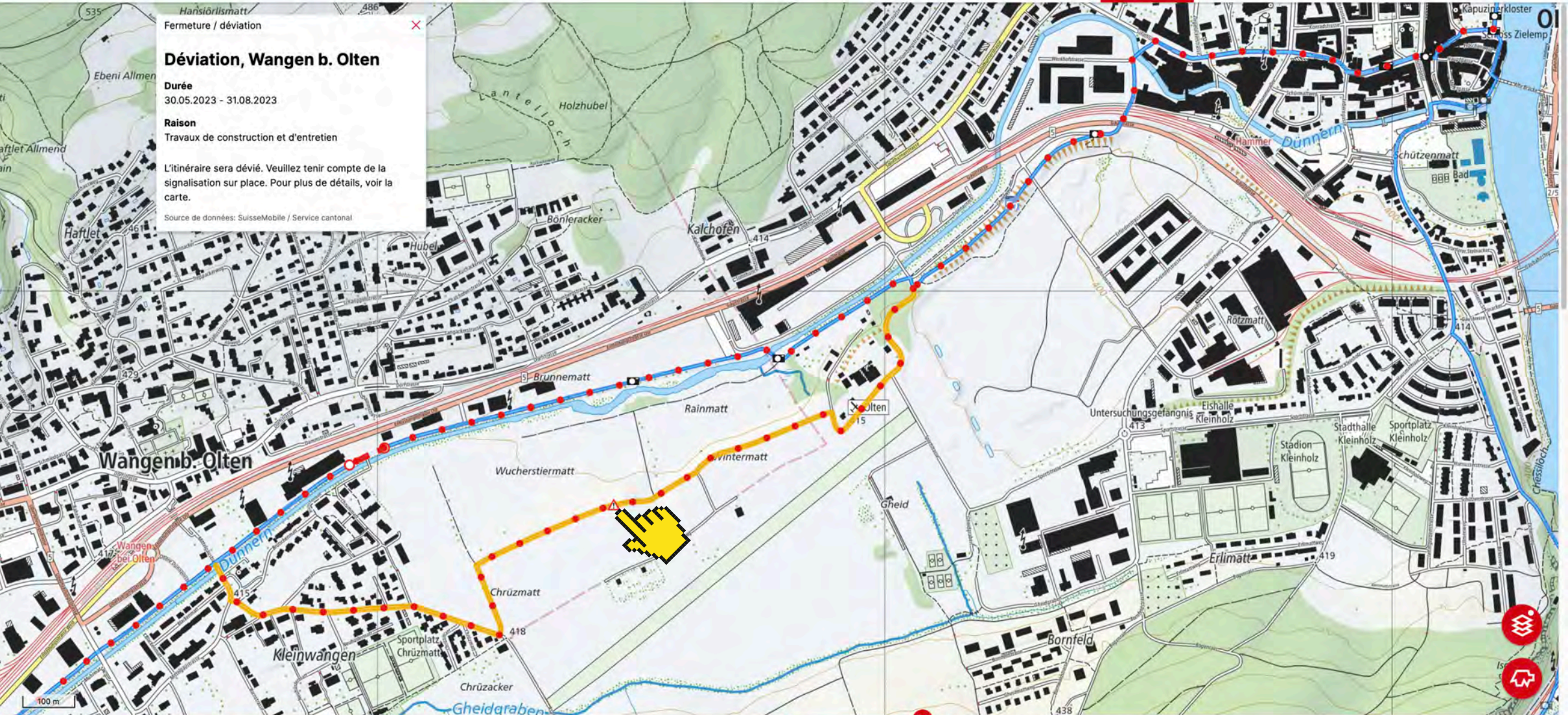
Déviation, Wangen b. Olten

Durée
30.05.2023 - 31.08.2023

Raison
Travaux de construction et d'entretien

L'itinéraire sera dévié. Veuillez tenir compte de la signalisation sur place. Pour plus de détails, voir la carte.

Source de données: SuisseMobile / Service cantonal



Hänsliörlismatt
Fermeture / déviation


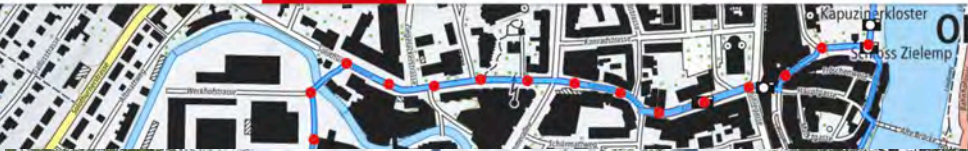
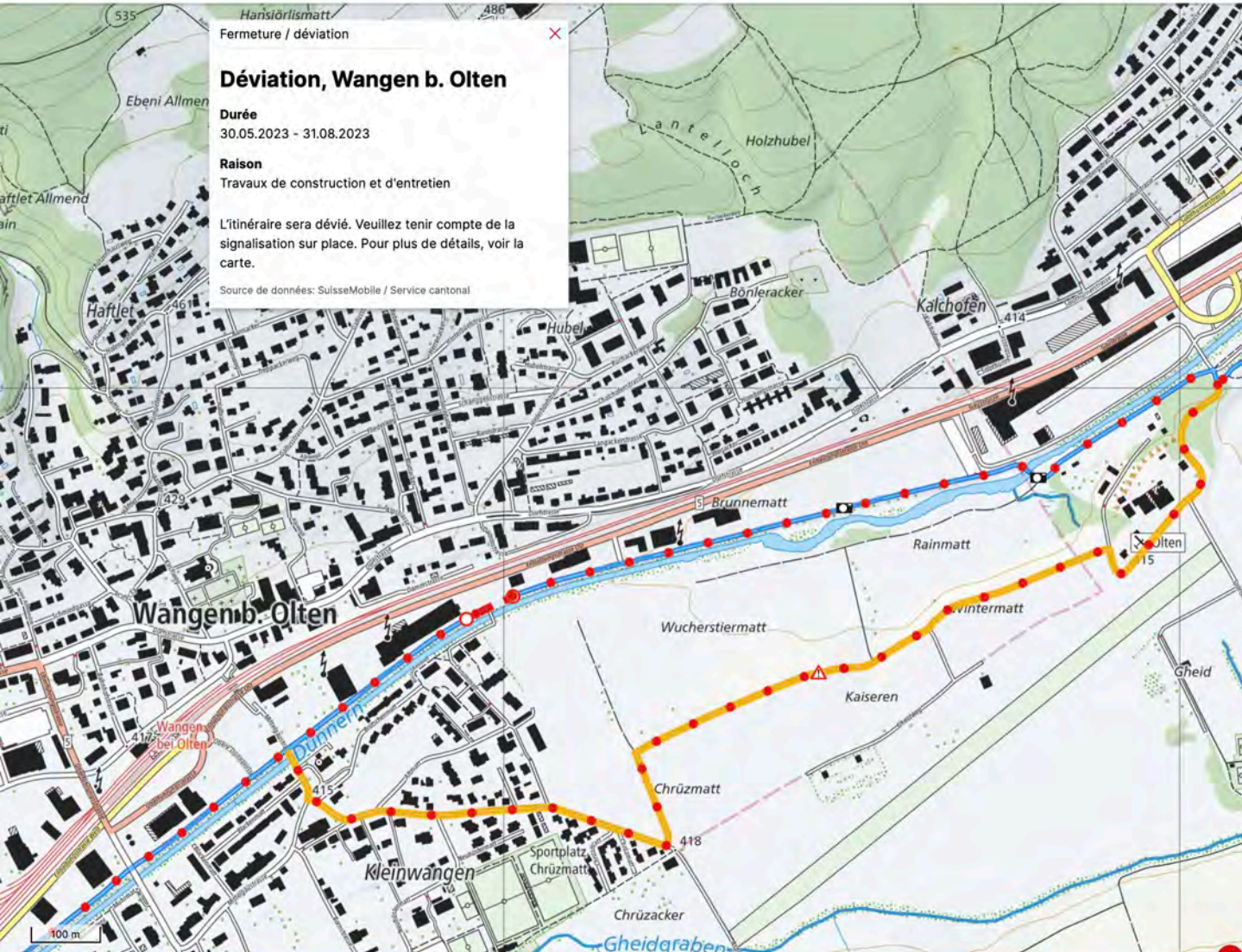
Déviation, Wangen b. Olten


Durée
30.05.2023 - 31.08.2023


Raison
Travaux de construction et d'entretien

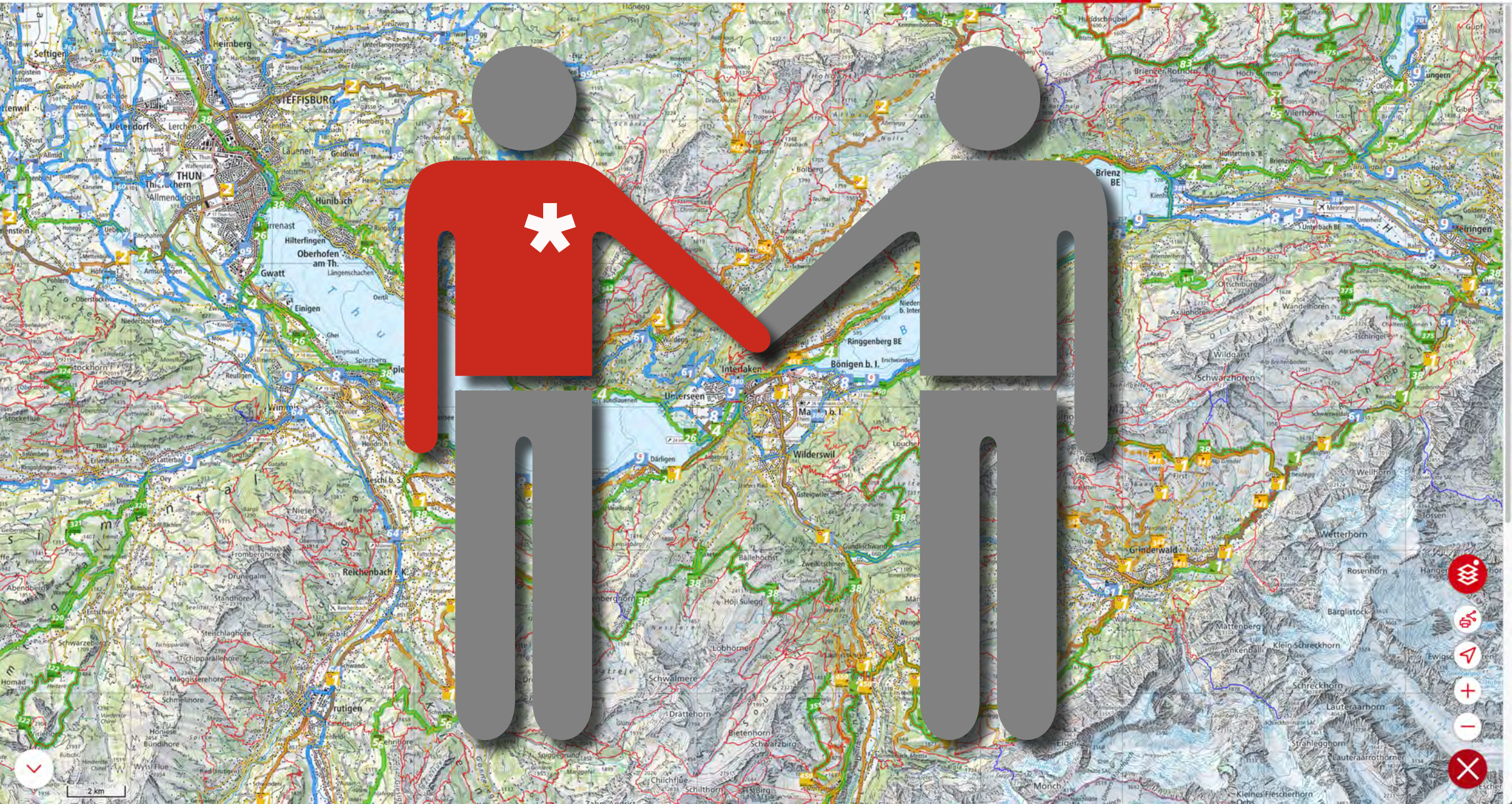
L'itinéraire sera dévié. Veuillez tenir compte de la signalisation sur place. Pour plus de détails, voir la carte.

Source de données: SuisseMobile / Service cantonal










Karteninhalte

Schliessen 

Sommer Winter



Wanderland



Veloland



Mountainbike-land



Skatingland



Kanuland



Routen-Nutzen



Fotos



Sperrung / Umleitung



Öffentlicher Verkehr



Übernachten



Orte



Sehenswürdigkeiten



Miete Velo und E-Bike



Veloservice



Schweizer Pärke



Herdenschutzhunde



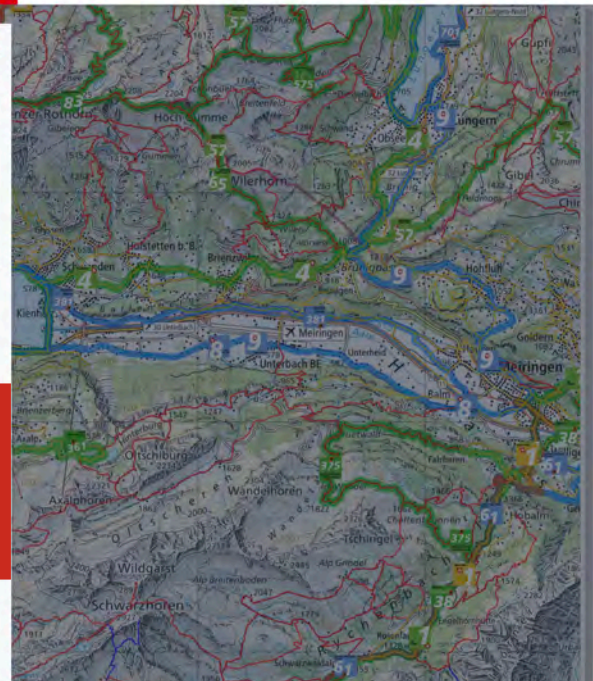
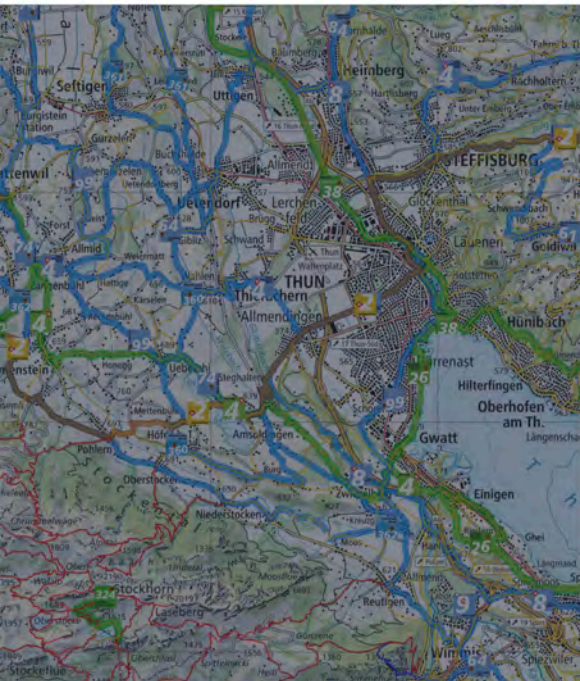
Karte farbig




Karte grau



Luftbild



Karteninhalte

Schliessen 

Sommer Winter



Wanderland



Veloland



Mountainbike-land



Skatingland



Kanuland



Routen-Nummern



Fotos



Sperrung / Umleitung



Öffentlicher Verkehr



Nachten



Orte



Sehenswürdigkeiten



Miete Velo und E-Bike



Veloservice



Schweizer Pärke



Herderschutzhunde



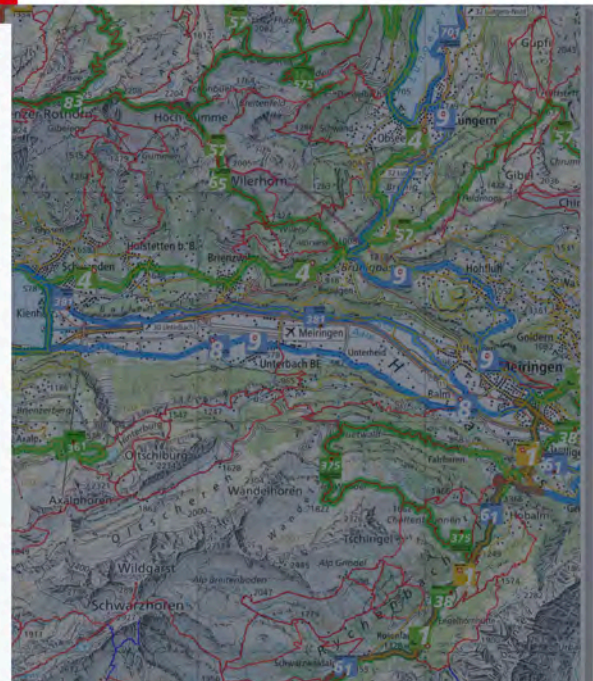
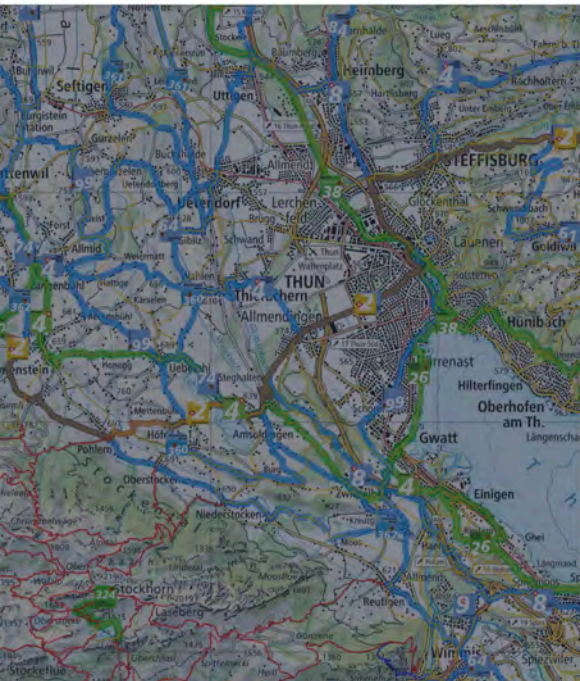
Karte farbig



Karte grau



Luftbild

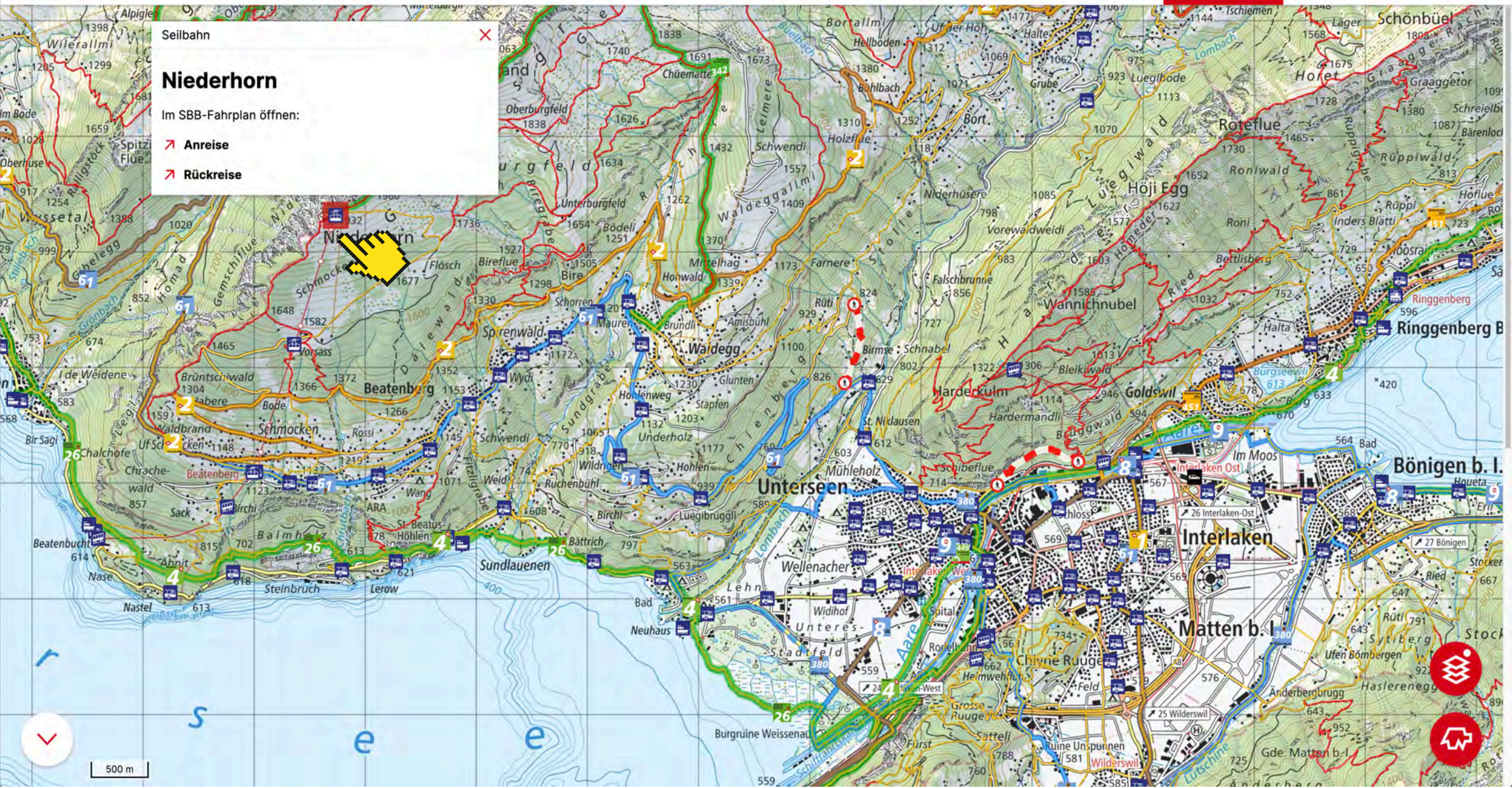


Seilbahn ✕

Niederhorn

Im SBB-Fahrplan öffnen:

-  Anreise
-  Rückreise




Seilbahn ✕

Niederhorn

Im SBB-Fahrplan öffnen:

-  Anreise 
-  Rückreise



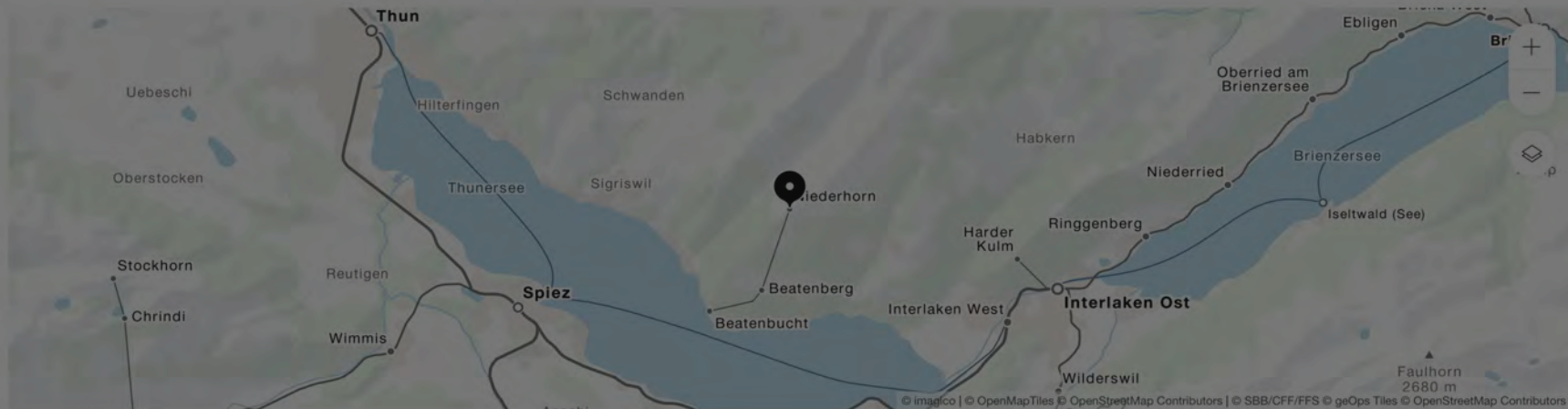



Fahrplan & Billettkauf

Von Nach

Datum Zeit Ab An

Niederhorn





Fahrplan & Billettkauf


Von Nach Via hinzufügen +

Datum Zeit Ab An Erweiterte Suche ->

Anfrage zurücksetzen ↻

Niederhorn





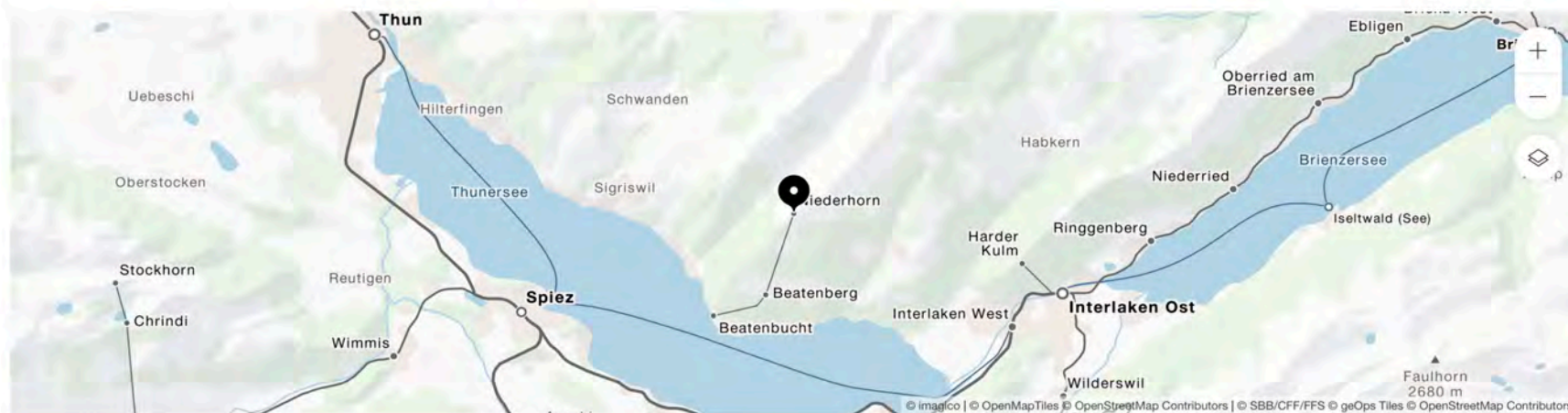
Fahrplan & Billettkauf

Von Nach Via hinzufügen +

Datum Zeit Ab An Erweiterte Suche →

Anfrage zurücksetzen ↻

Niederhorn



Seilbahn ✕


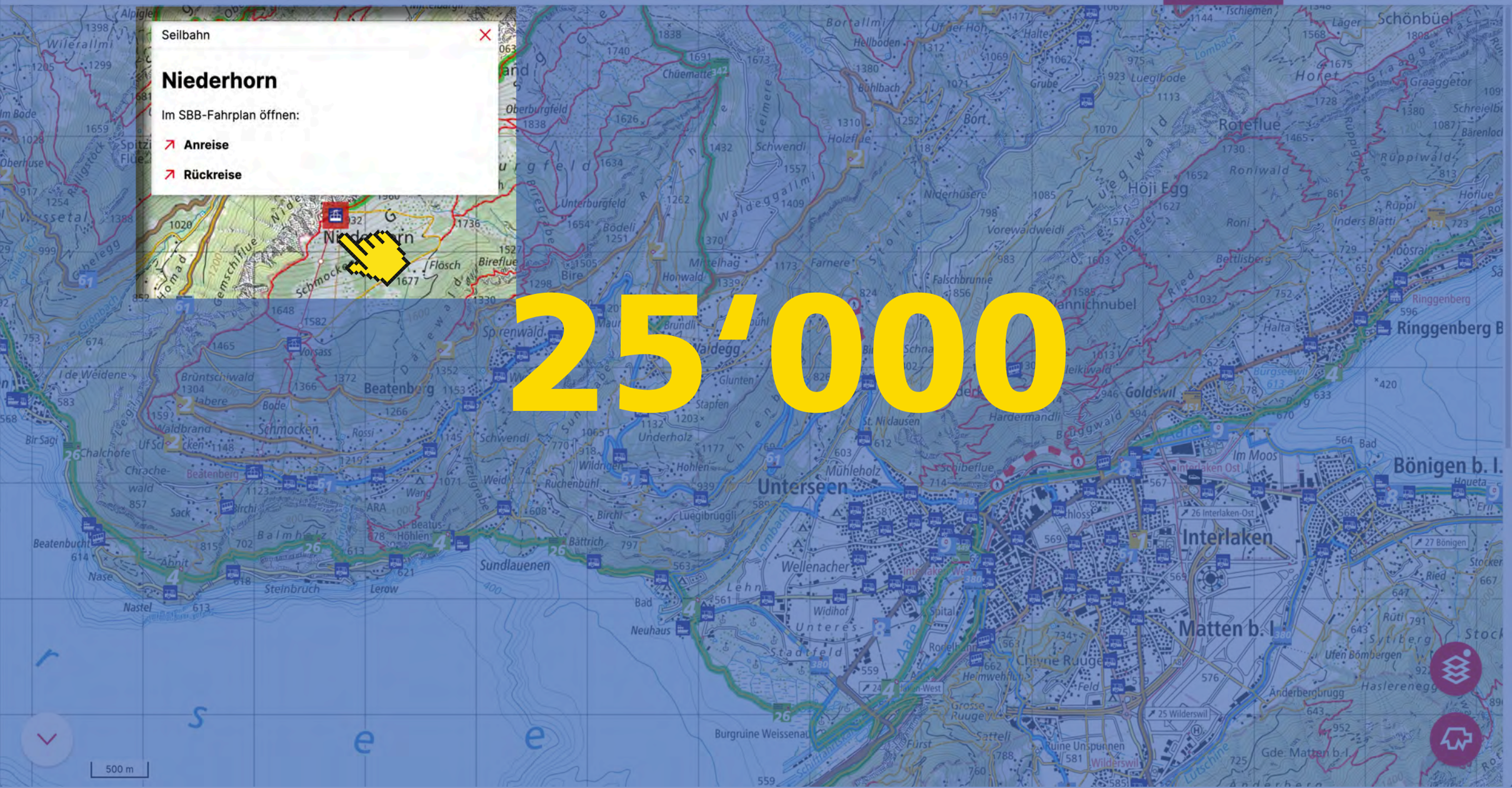
Niederhorn

Im SBB-Fahrplan öffnen:

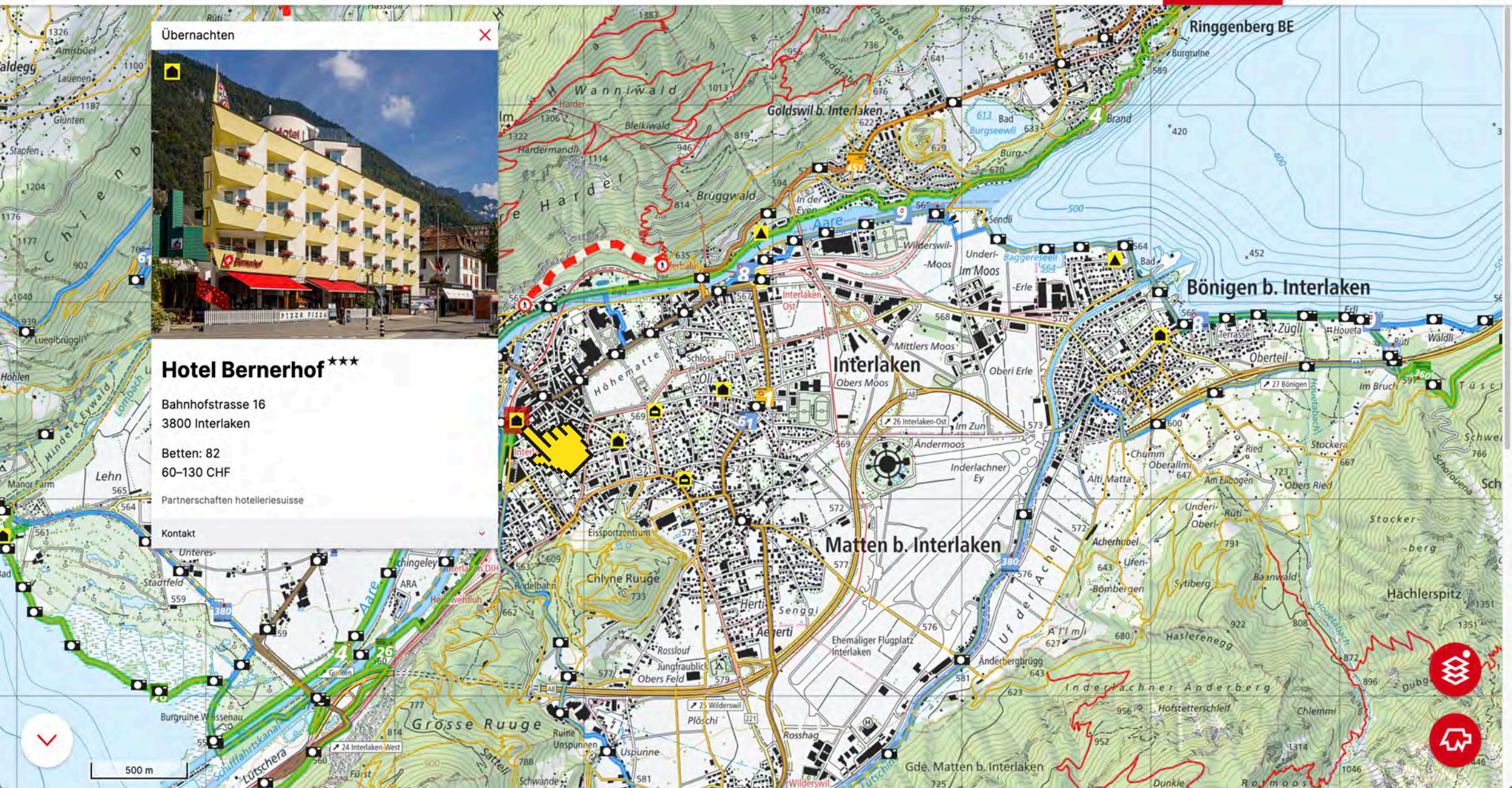
-  **Anreise**
-  **Rückreise**



25'000







Übernachten 



Hotel Bernerhof *******

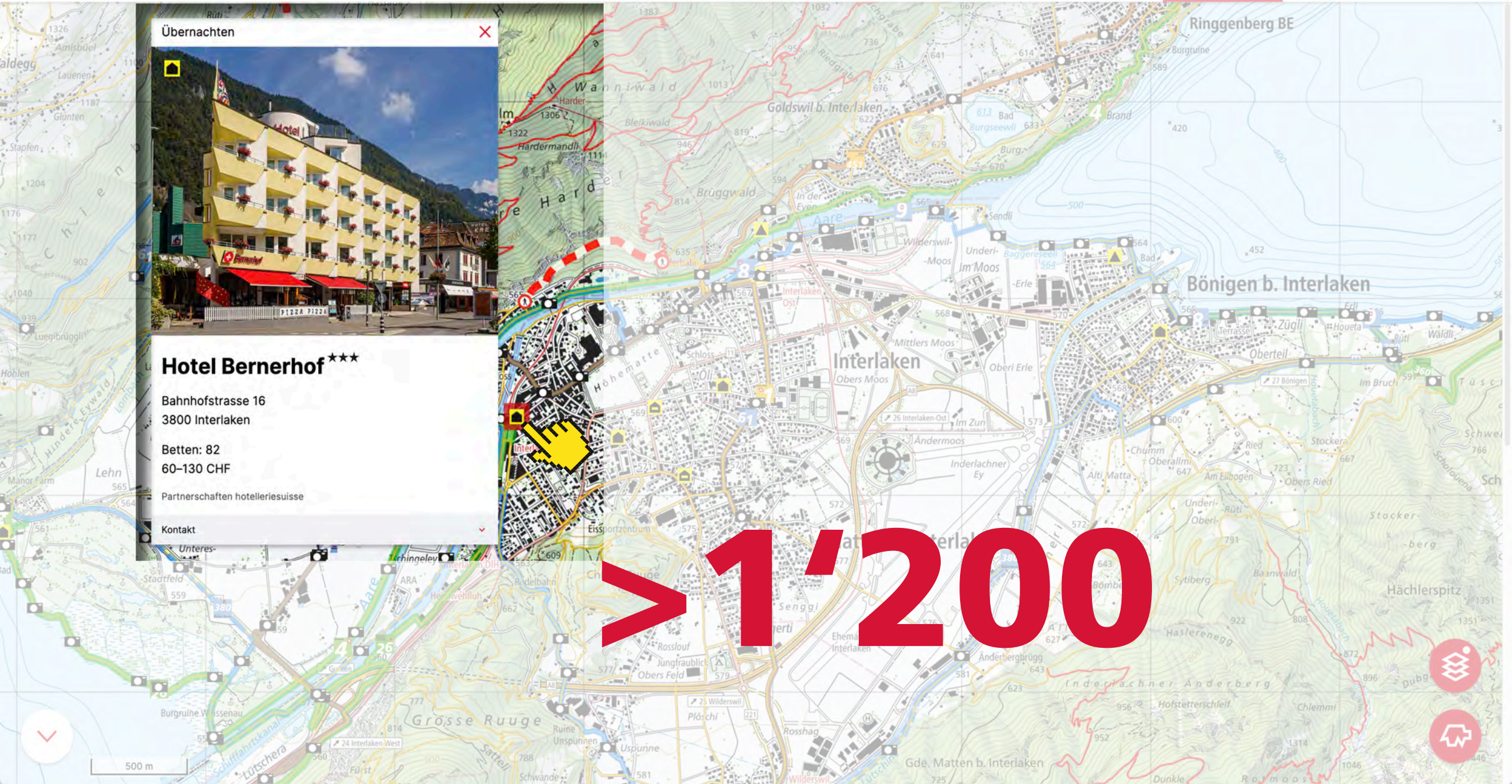
Bahnhofstrasse 16
3800 Interlaken

Betten: 82
60-130 CHF

Partnerschaften hotelleriessuisse

Kontakt 





Übernachten ✕



Hotel Bernerhof *******

Bahnhofstrasse 16
3800 Interlaken

Betten: 82
60-130 CHF

Partnerschaften hotelleriesuisse





















Kontakt ▼

>1'200



Le Chemin des cols alpins réunit nombre des plus beaux et impressionnants cols des Grisons et des Alpes valaisannes sur une route continue unique. Le résultat est un itinéraire de randonnée alpine exigeant mais également passionnant de 43 étapes. Du haut plateau de la Greina aux paysages de cols et de lacs au pied des Dents du Midi, ce n'est que succession de sommums. On ne parcourra pas toutes les étapes d'un trait – mais on peut s'y attaquer tronçon après tronçon. Car un gros avantage des randonnées de cols tient justement au fait qu'on peut les entamer ou les arrêter dans chaque vallée, entre deux cols. Et une fois toute la route parcourue, on peut alors prétendre avoir pénétré l'âme des Grisons et des montagnes valaisannes au plus profond.

Étapes Aller / en route Carnets de route Voyage à réserver **Hébergements** Lieux Curiosités

| | | | |
|---|--|--|--|
|  |  |  |  |
| <p>Hotel Schweizerhof ****</p> <p>Via dal Bagn 54 7500 St. Moritz</p> <p>Lits: 150 155-245 CHF</p> <p>Partenariats GastroSuisse</p> <p> +41 (0)81 837 07 07</p> <p> reservation@schweizerhofstmoritz.ch</p> <p> www.schweizerhofstmoritz.ch</p> | <p>Chamanna Jenatsch CAS</p> <p>7502 Bever</p> <p>Lits: 78 65-85 CHF</p> <p>Partenariats Club Alpin Suisse CAS</p> <p> +41 (0)81 833 29 29</p> <p> allegra@chamannajenatsch.ch</p> <p> www.chamannajenatsch.ch</p> | <p>Hotel Gravas, Lumnezia</p> <p>Grava 240 a 7144 Vella/Lumnezia</p> <p>Lits: 30 93-125 CHF</p> <p>Partenariats hotelleriesuisse</p> <p> +41 (0)81 931 21 21</p> <p> info@hotelgravas.ch</p> <p> www.hotelgravas.ch</p> | <p>Terrihütte SAC</p> <p>7175 Sumvitg</p> <p>Lits: 110 64-74 CHF</p> <p>Partenariats Club Alpin Suisse CAS</p> <p> +41 (0)81 943 12 05</p> <p> www.terrihuette.ch</p> <p> Réservation en ligne</p> |
|  |  |  |  |



Le Chemin des cols alpins réunit nombre des plus beaux et impressionnants cols des Grisons et des Alpes valaisannes sur une route continue unique. Le résultat est un itinéraire de randonnée alpine exigeant mais également passionnant de 43 étapes. Du haut plateau de la Greina aux paysages de cols et de lacs au pied des Dents du Midi, ce n'est que succession de sommets. On ne parcourra pas toutes les étapes d'un trait – mais on peut s'y attaquer tronçon après tronçon. Car un gros avantage des randonnées de cols tient justement au fait qu'on peut les entamer ou les arrêter dans chaque vallée, entre deux cols. Et une fois toute la route parcourue, on peut alors prétendre avoir pénétré l'âme des Grisons et des montagnes valaisannes au plus profond.


Étapes Aller / en route Carnets de route **Voyage à réserver** Hébergements Lieux Curiosités




6 Chemin des Cols Alpains : Binn - Grimentz

Vacances randonnées individuel avec transport des bagages. Vous voyagez de Ulrichen à Zinal. Services inclus : 7 nuitées avec petit-déjeuner, transport des bagages, Informations de voyage, Service-Hotline. Arrivée : tous les jours. L'offre peut être réservée à partir du 01.07. au 24.09. à partir de CHF 1'279.- par personne.

Prestataire Eurotrek AG

 +41 (0)44 316 10 00

 eurotrek@eurotrek.ch


 eurotrek.ch/fr/activites/randonnee/sui...



6 Chemin des cols alpins : Vella - Airolo

Randonnée individuelle avec transport des bagages. Vous voyagez de Vella à Rodi. Services inclus : 5 nuitées avec petit déjeuner, transport des bagages, documents de voyage détaillés, service hotline. Arrivée : tous les jours / réservation du 01.07. au 24.09. / dès CHF 829.- par personne.

Prestataire Eurotrek AG

 +41 (0)44 761 49 18

 info@walks-4-u.ch

 walks-4-u.ch/en/hiking-weeks/walker...




6 Chemin des Cols Alpains Bourg St. Pierre - Martigny

Randonnée individuelle avec transport des bagages. Vous voyagez d'Bourg St. Pierre à Martigny. Services inclus : 4 nuitées avec petit déjeuner, transport des bagages, documents de voyage détaillés, service hotline. Arrivée : tous les jours / réservation du 01.07 au 24.09. / dès CHF 799.- par personne.


Prestataire Eurotrek AG

 +41 (0)44 316 10 00

 eurotrek@eurotrek.ch

 eurotrek.ch/fr/activites/randonnee/sui...





ÜBERBLICK

REISEVERLAUF

PREISE / TERMINE

LEISTUNGEN / INFOS

IMPRESSIONEN

BEWERTUNGEN

Jetzt buchen

[Startseite](#) > [Aktivitäten](#) > [Wanderferien in ganz Europa](#) > [Wanderferien in der Schweiz](#) > [Wandern: Alpenpässe Weg | Binntal - Grimentz 8/7](#)

★★★★★ (6)

WANDERFERIEN ALPENPÄSSE WEG BINNTAL - GRIMENTZ, 8 TAGE

Wandern: Alpenpässeweg

Vom Binntal ins Val d'Anniviers

Der Alpenpässe-Weg verbindet die schönsten Täler des Wallis. Angefangen im Binntal – diesem Kraftort, mit seinen Mooren und den vielen Kulturgütern, bis hin zu den alpinen Tälern des Mattertals und vom Val d'Anniviers. Rau und erhaben ragen hier die Gipfel in den Himmel und begleiten den Wanderer auf seinem Weg über die schönsten Alpenpässe der Schweiz.



8 Tage / 7 Nächte

Individuelle Einzeltour

[Zur Merkliste hinzufügen](#)[Preisrechner](#)

NATURERLEBNIS

SPORTLICH

BERG & TAL

[Seite als PDF herunterladen](#)

Noleggio bici ed e-bike 

Locarno - Stazione FFS - Rent a Bike

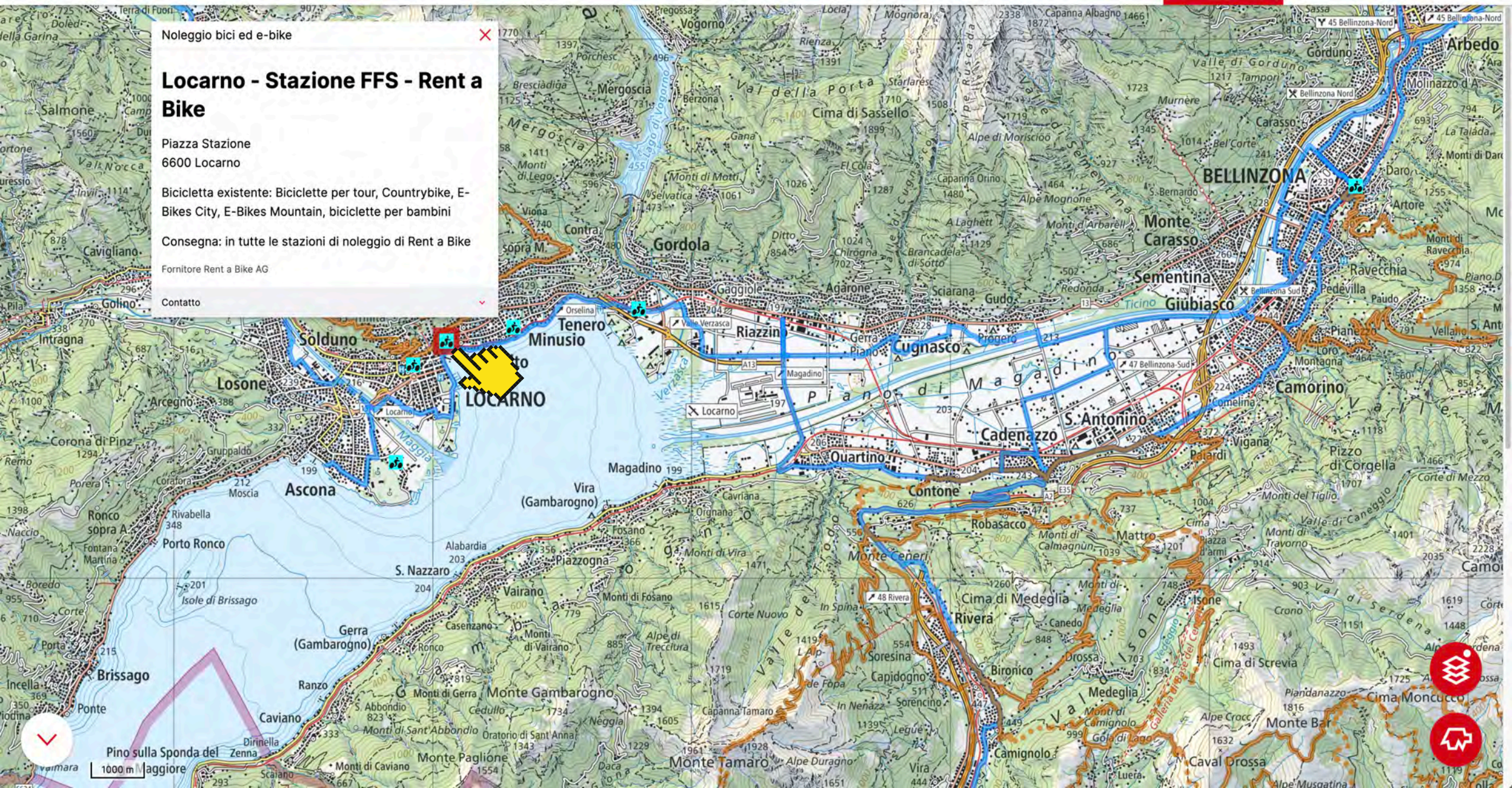
Piazza Stazione
6600 Locarno

Bicicletta esistente: Biciclette per tour, Countrybike, E-Bikes City, E-Bikes Mountain, biciclette per bambini

Consegna: in tutte le stazioni di noleggio di Rent a Bike

Fornitore Rent a Bike AG

Contatto 



1000 m

Noleggio bici ed e-bike

Locarno - Stazione FFS - Rent a Bike

Piazza Stazione
6600 Locarno

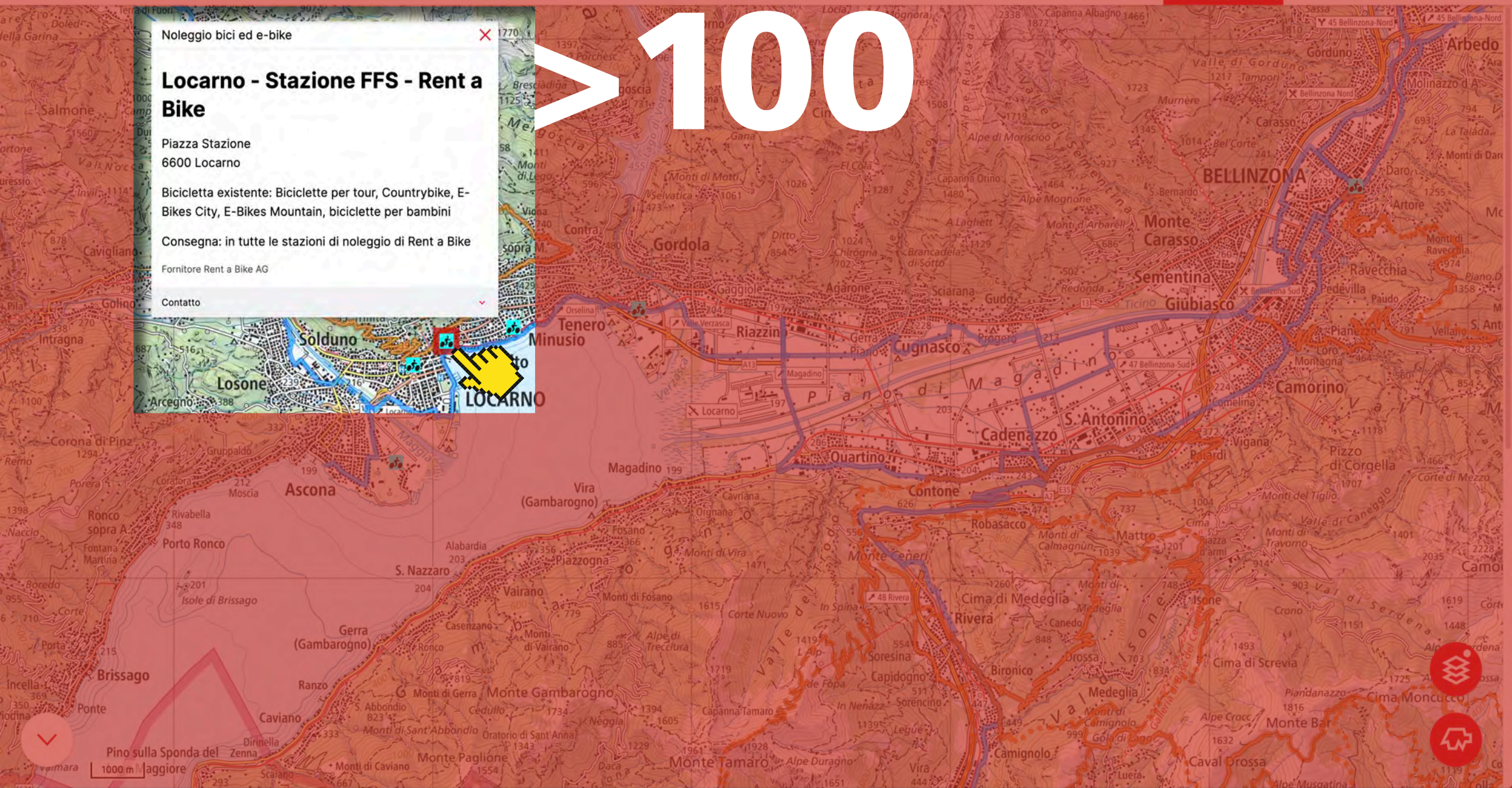
Bicicletta esistente: Biciclette per tour, Countrybike, E-Bikes City, E-Bikes Mountain, biciclette per bambini


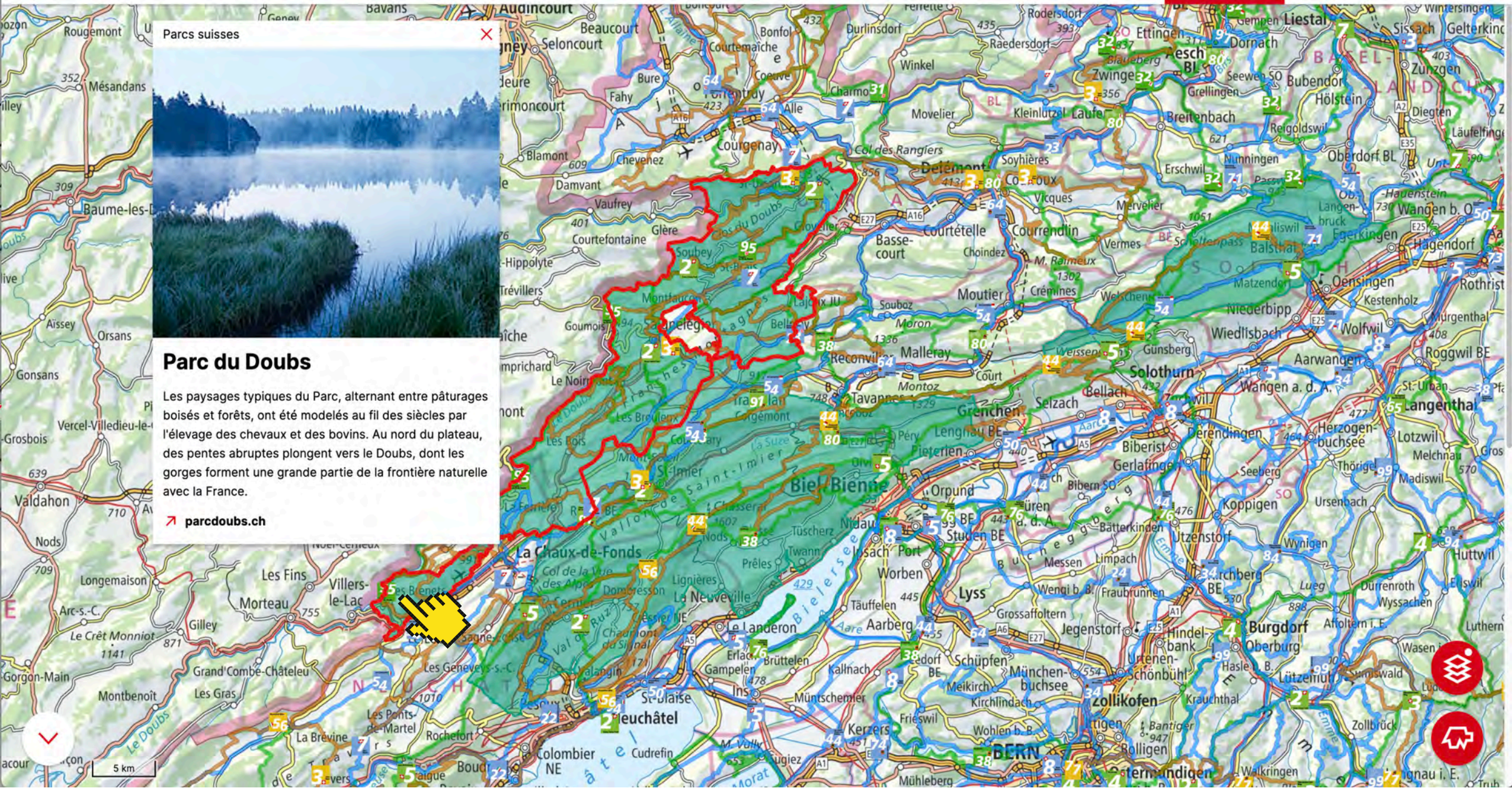
Consegna: in tutte le stazioni di noleggio di Rent a Bike

Fornitore Rent a Bike AG

Contatto

> 100

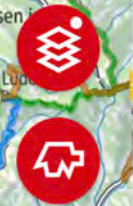






Parc du Doubs

Les paysages typiques du Parc, alternant entre pâturages boisés et forêts, ont été modelés au fil des siècles par l'élevage des chevaux et des bovins. Au nord du plateau, des pentes abruptes plongent vers le Doubs, dont les gorges forment une grande partie de la frontière naturelle avec la France.

 parcdoubs.ch









Schweiz.



Schneeschuh- und Winterwandern

Hasliberg, Schneeschuhlaufen

Am Glücksrad drehen!



Nühusweidli-Winterwanderweg

Stoos
Dauer 1 h 25 min
Distanz 4 km

Sedrun-Disentis-Weg


Sedrun
Dauer 2 h 55 min
Distanz 9 km

La-Plaiv-Winterwanderweg

La Punt
Dauer 4 h
Distanz 13 km

Winterwanderweg Oberbärkli

Erlenbach im Simmental
Dauer 1 h 15 min
Distanz 3 km



Riffelalp-Winkelmaten-Weg

Zermatt
Dauer 1 h 50 min
Distanz 5 km

Winterwanderweg Tenna


Tenna
Dauer 50 min
Distanz 3 km

Einzigartige Aussicht vom Fronalpstock

Stoos

Chemin Tignousa-Hôtel Weisshorn

Sierre-Anniviers
Dauer 4 h
Distanz 11 km



Morteratsch-Winterwanderweg

Pontresina
Dauer 2 h 5 min
Distanz 7 km

Bergün-Sonnenweg

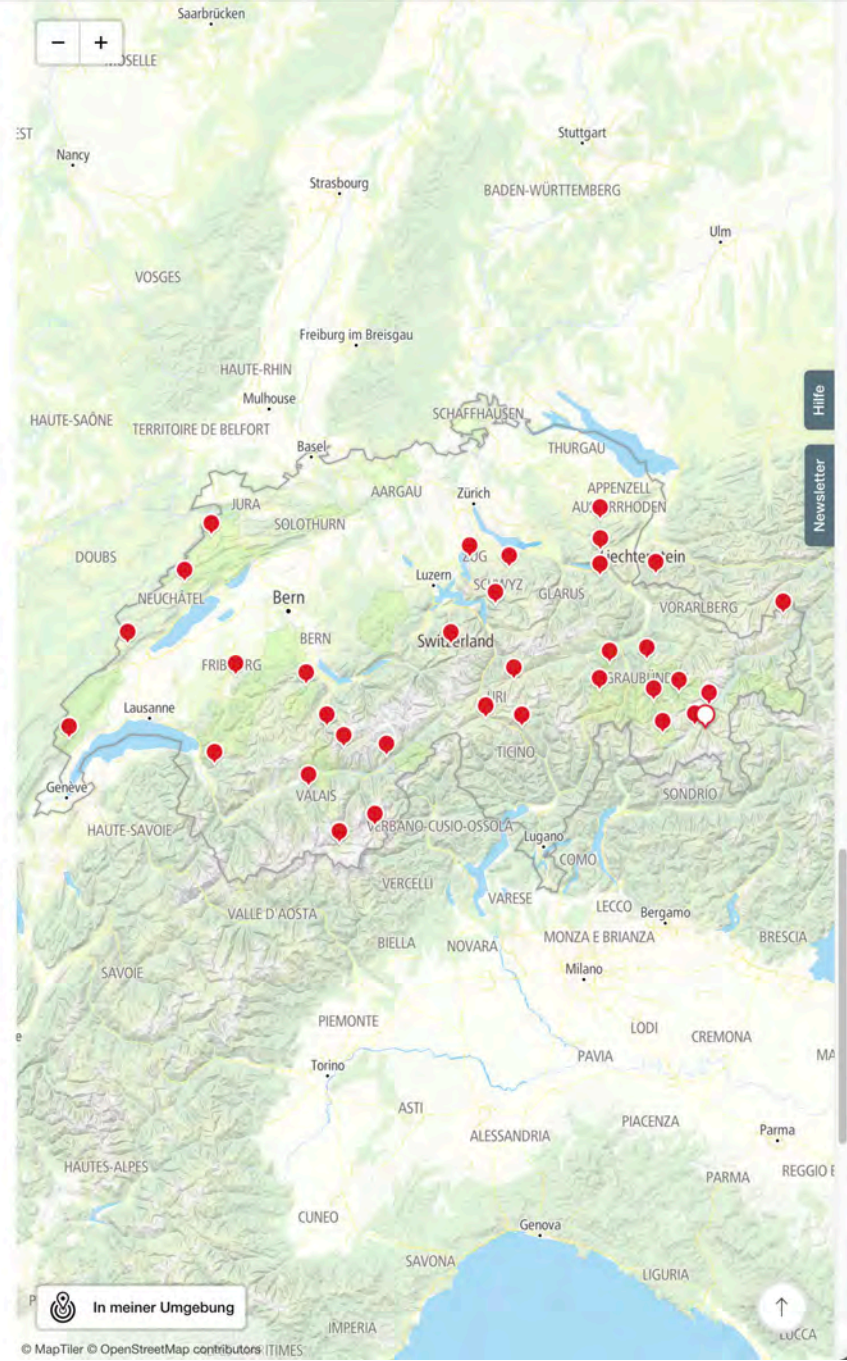
Bilbulatal / Bergün
Dauer 2 h 5 min
Distanz 6 km

St.-Moritz-Maloja-Seenweg

St. Moritz
Dauer 5 h 10 min
Distanz 17 km

Grottenweg

Engelberg
Dauer 2 h 5 min
Distanz 6 km



Morteratsch-Winterwanderweg

Route Pontresina, Morteratsch - Pontresina, Morteratsch



Medien Galerie

BESCHREIBUNG TECHNISCHE ANGABEN KARTE KONTAKT REISEINFORMATIONEN AKTUELLE ANGEBOTE

Ein kurzer Weg durch Jahrtausende der Erdgeschichte: Der Gletscherweg Morteratsch führt die Gäste auf einem einfach begehbaren Weg direkt zur Gletscherzunge des drittlängsten Gletschers der Ostalpen. Ein Lehrpfad informiert über das Zurückweichen des Gletschers.

Beschreibung



Nr. 314

Distanz

7 km

Dauer

2 h 5 min

Am Glücksrad drehen!



Hilfe

Newsletter

| | |
|-----------------------------|---|
| Distanz | 7 km |
| Dauer | 2 h 5 min |
| Konditionelle Anforderungen | Mittelschwer |
| Höhenprofil | ↑ 170 ↓ 170 > Höhenprofil anzeigen ↗ |
| Signalisierung | Signalisation in beide Richtungen |
| Mehr Informationen | https://www.schweizmobil.ch/de/winter-hiking/route... |
| Details | Tourenbeschreibung |



Nr. 314

Distanz
7 km

Dauer
2 h 5 min

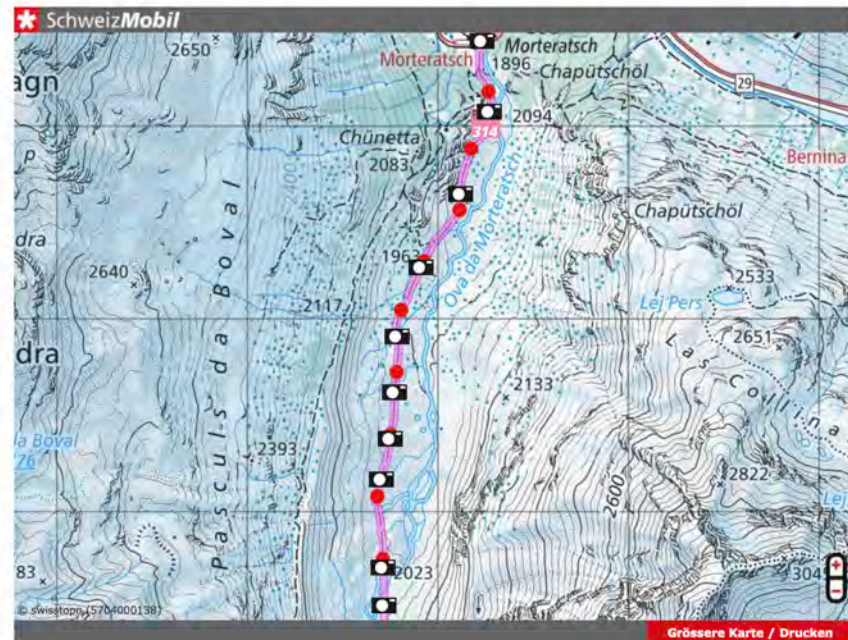
Aufstieg
170 m

Wetter heute



[> Wetterprognose ↗](#)

Karte



[Grössere Karte / Drucken](#)


Am Glücksrad drehen!



Hilfe

Newsletter





SlowUp



20 | 400'000

