

# Trafikguide

TRAFIKGUIDE  
Der digitale  
Mobilitätsüberblick

25. Zentralschweizer  
Neuunternehmerpreis  
Gewinner

Mit Fokus Mobility as a Service (MaaS)  
Webinar Mobilservice vom 16. Nov. 2021

TRAFIKO

# Trafikguide



## Systematische, aktuelle Sammlung von Mobilitätsdienstleistungen

The screenshot displays the TRAFIKGUIDE website interface. On the left is a sidebar menu with the title 'TRAFIKGUIDE' and a 'Filter zurücksetzen' button. Below it is a 'Kategorie' section with a list of mobility services: Auto im Abo, Bike im Abo, Bikesharing, Cargobikesharing, Cargodienst, Cargoplattform, Carsharing, Flugzeugsharing, Fussverkehr, Integrierte Mobilität, Laden / Tanken, Lastwagensharing, Mobility as a Service, öV mit int. Bewilligung, öV mit Konzession, öV-Ticket, Parking, Reisebusverkehr, Ridehailing (Taxi), Ridepooling (Flotten), Ridesharing (Privatauto), Rollersharing, Schiffsharino, and ATTRIBUTE. The main content area features a navigation bar with links: 'Über Trafikguide', 'Big Picture', 'Kriterien', 'Daten melden', 'Vergleich', 'Archiv', 'Stichwortsuche', and 'Hilfe'. The right side of the navigation bar shows 'DE / FR / IT'. The main area contains a grid of 18 service cards, each with an image, a plus sign, and text: Arval (Auto im Abo), Basler Verkehrsbetriebe (öV mit Konzession), Bird (Scootersharing), BlaBlaCar (Ridesharing (Privatauto)), bls (öV mit Konzession), Bolt (Ridehailing (Taxi)), Bounce (Rollersharing), Budget Truck Rental (Lastwagensharing), Cabify (Ridesharing (Privatauto)), cambio (Carsharing), Campanda (Carsharing), Cargomatic (Cargoplattform), Cargonxx (Cargoplattform), CHARGE NOW (Laden / Tanken), Citymapper (Integrierte Mobilität), CityMaps2Go by Ulmon (Fussverkehr), Cityscoot (Rollersharing), and CleverShuttle (Ridepooling (Flotten)).

Neue Dienstleistungen, neue Technologien, neue Anbieter – die Mobilität ist im Umbruch. In diesem unübersichtlichen Umfeld sorgt Trafikguide mit einer systematischen und aktuellen Sammlung von relevanten Mobilitätsdienstleistungen für den Überblick. Es ist die erste umfassende Sammlung von rund 450 bestehenden und vor allem neuen Mobilitätsangeboten. Mit Hilfe der Nutzer:innen wird sie laufend ausgebaut und aktualisiert. Das Online-Tool von Trafiko wird unterstützt von EnergieSchweiz, dem Zürcher Verkehrsverbund und swisscleantech. Sie alle sind an der Transparenz interessiert und suchen das Potenzial neuer Mobilitätsdienstleistungen, um das Verkehrssystem künftig noch effizienter zu machen.

# Big Picture

# TRAFIKGUIDE

Big Picture zeigt Dienste in 24 Kategorien

Trafikguide ist ein digitaler Überblick über neue und bestehende Mobilitätsangebote.

## Fussverkehr



## Carsharing



## öV mit Konzession



## Reisebusverkehr



## Scotersharing



## Auto im Abo




## öV mit int. Bewilligung



## Lastwagensharing



## Bikesharing



## Parking



## Ridepooling (Flotten)



## Cargoplattform



## Bike im Abo



## Laden / Tanken



## öV-Ticket



## Cargodienst



## Cargobikesharing




## Ridehailing (Taxi)



## Integrierte Mobilität



## Schiffsharing



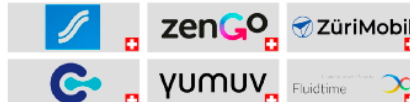
## Rollersharing



## Ridesharing (Privatauto)



## Mobility as a Service



## Flugzeugsharing



Sharing von Fahrzeugen  
Aktiv in der Schweiz

Über 450 Dienste online:  
www.trafik.guide

Stand: 20.09.21

Partner: EnergieSchweiz, ZVV, swisscleantech, Trafiko

# Kategorie Mobility as a Service / Integrierte Mobilität

MaaS:  
Eine App, eine  
Reise, ein  
Vertrag und  
Tarifoptionen

## Tür-zu-Tür-Services und gebündelte Mobilitätsdienste

The screenshot displays the TRAFIKGUIDE website interface. On the left is a dark sidebar with a search filter for 'Integrierte Mobilität'. The main content area features a grid of 24 service cards, each with a representative image, a title, and a category label. The cards are arranged in three rows and eight columns.

Service Name	Category
Citymapper	Integrierte Mobilität
GetGo	Integrierte Mobilität
Google Maps	Integrierte Mobilität
HERE WeGo	Integrierte Mobilität
REACH NOW	Mobility as a Service
swa Mobil-Flat	Mobility as a Service
Waze	Integrierte Mobilität
wegfinder	Mobility as a Service
whim	Mobility as a Service
WienMobil	Mobility as a Service
Geoportal	Integrierte Mobilität
Hertz MiniLease Plus	Integrierte Mobilität
Jelbi	Mobility as a Service
MOBIKO	Mobility as a Service
Mobimeo	Mobility as a Service
Moovit	Integrierte Mobilität
PostAuto-App	Integrierte Mobilität
SBB Green Class	Integrierte Mobilität
ARVAL	

Individuell  
sortieren  
über  
zahlreichen  
Kriterien

# Sortieren

z.B. Schweizer MaaS-Dienste in der Nordwestschweiz

The screenshot shows the TrafikGuide website interface. On the left is a dark blue filter menu with the following categories and sub-items:

- Privatfahrzeug
- Firmenflotte
- Emissionsarm
- Pooling Fahrt
- Sharing Fahrzeug
- Bewegungsrayon
- Flächeneffizienz
- Smart-City-Faktor
- Witterungsschutz
- Mobiler Zugang
- Kontinente
- Regionen Schweiz
  - aktiv in der Schweiz
  - Espace Mittelland
  - Genfersee
  - Nordwestschweiz (selected with an 'X' icon)
  - Ostschweiz
  - Tessin
  - Zentralschweiz
  - Zürich
- Multimobility-Unternehmen

The main content area at the top has navigation links: Über Trafikguide, Big Picture, Kriterien, Daten melden, Vergleich, Archiv, Stichwortsuche, Hilfe, and a language selector DE/FR/IT. Below this are two search results for MaaS services:

- Sojo**: Mobility as a Service. The image shows a map with a route from 'Zürich HB' to 'Stafa' via 'Luzern' and 'Work', with a '28 min' travel time. A 'Change at Zürich HB' label is also visible.
- yumuv**: Mobility as a Service. The image shows a person riding a kick scooter in an urban setting.

Dienste  
über +  
auswählen  
und über  
„Vergleich“  
darstellen.

# Vergleichen

z.B. yumuv und Jelbi arbeiten mit der gleichen Software Trafi

TRAFIKGUIDE Über Trafikguide Big Picture Kriterien Daten melden Vergleich Archiv Stichwortsuche Hilfe DE/FR/IT

< Zurück zur Filterauswahl


Vergleiche löschen

Im Vergleich:


yumuv ✕

Jelbi ✕



## Vergleich



Bildquelle: SBB



Bildquelle: Jelbi

	<b>yumuv</b>	<b>Jelbi</b>
<b>Kategorie</b>	Mobility as a Service	Mobility as a Service
<b>Logo</b>		
<b>Beschreibung</b>	yumuv ist ein Tool, das verschiedene Mobilitätsangebote zusammenfasst und auf einer Plattform in Form von Mobilitätsabonnemente anbietet. Damit können individuelle Tür-zu-Tür-Verbindungen angeboten werden (Tram, E-Bike, Bus, E-Trotti, geplant sind auch Taxi, E-Scooter und Carsharing, Kioske für Carsharing, etc.)	Jelbi ist ein Tool, das verschiedene Mobilitätsangebote zusammenfasst (z.Z. in Berlin) und auf einer Plattform platziert. Damit können individuelle Tür-zu-Tür-Verbindungen angeboten werden. Bereits Teil des Projektes sind sogenannte Jelbi-Stationen an U- oder S-Bahn-Stationen, die den Nutzer mit verschiedenen Mobilitätsangeboten verbinden.

# Private und öffentliche Mobilitätsstationen

## Gebündelte Mobilität und MaaS auf Arealen

TRAFIKGUIDE  
Über Trafikguide Big Picture Kriterien Daten melden Vergleich Archiv Stichwortsuche Hilfe DE/FR/IT

Integrierte Mobilität  
Gebündelte Mobilitätsdienste

Zurück zur Filterauswahl

Weitere Services in der Kategorie Integrierte Mobilität:

- routeRANK Commuter Planner
- routeRANK Maps services
- routeRANK Total Trip Planning
- routeRANK Corporate Mobility Portal
- commuteRANK Analytics
- VOSPilot
- GetGo
- Wheesy
- BARshare
- SHARE

Integrierte Mobilität  
**Trafikpoint**

Bildquelle: Trafiko

**TRAFIKPOINT**

Zurück zur Filterauswahl

Trafikpoint stellt für Wohn- und Geschäftsüberbauungen oder ganze Quartiere ein vielfältiges Mobilitätsangebot als Sharing-Service zentral vor Ort bereit – auf Wunsch mit elektrischen Fahrzeugen. Die Nutzerinnen und Nutzer können über eine digitale Plattform aus einer Hand Fahrzeuge (E-Velo, E-Cargobike, E-Scooter, E-Roller, E-Auto) buchen, öffnen und bezahlen. Sie profitieren vor der Haustüre ergänzend zum öffentlichen Verkehr von einer flexiblen Mobilität. Trafikpoint ist Teil eines zeitgemässen Mobilitätskonzepts, das auf Ressourcenschonung, Anreizen und klimafreundlichen Verkehrsmitteln basiert.

Status: aktiver Dienst

Filter TRAFIKGUIDE Menü

Mobility as a Service  
**Sorglos mobil**

Bildquelle: Sorglos mobil

Zurück zur Filterauswahl

Sorglos mobil ist ein digitales Mobilitätsangebot, welches verschiedene Mobilitätsdienstleistungen auf Arealen gebündelt anbietet. Über eine App können öV, Autos oder Cargo-/E-Bikes ausgeliehen werden. Die Mieter:innen erhalten mit der Dienstleistung verschiedene

Mobility as a Service  
**ZüriMobil**

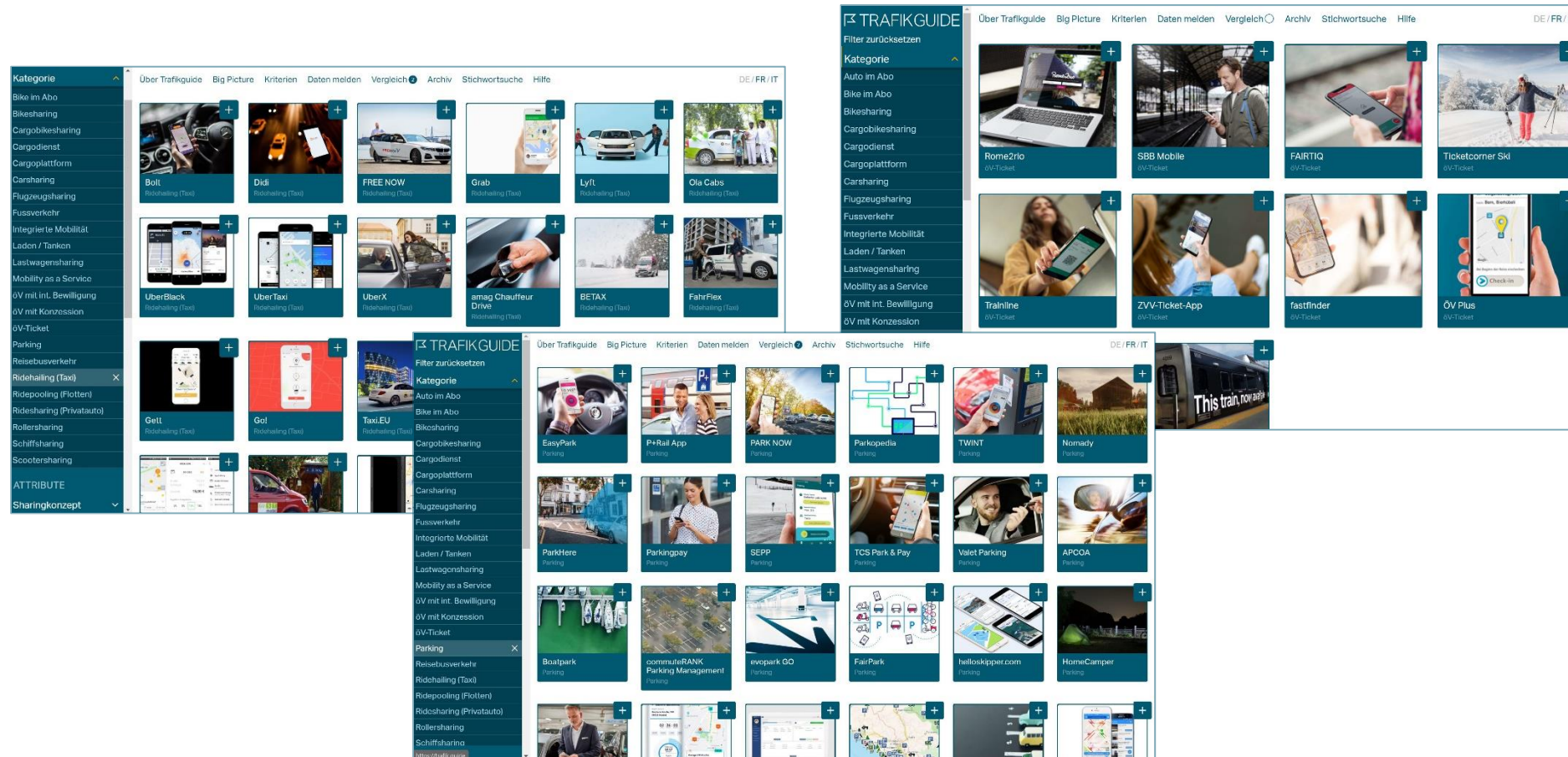
Zurück zur Filterauswahl

ZüriMobil ermöglicht Kundinnen und Kunden nahtloses, verkehrsmittelübergreifendes Reisen in der Urbanregion Zürich. Die App bündelt Mobilitätsangebote, stellt diese übersichtlich dar und ermöglicht die verkehrsmittelübergreifende Buchung. 2020 wird die Idee aus dem Innovations-Lab der VBZ in der Projektträgerschaft (VBZ, Dienstabteilung Verkehr und

# Weitere MaaS-Elemente

z.B. Ridehailing/Taxi-Dienste, Ticket-Apps oder Parking-Apps

Viele Elemente von MaaS sind heute verfügbar, warten auf Vernetzung





# Welche Dienste passen zur Smart City

Dienste mit hohem Smart-City-Faktor sind zukunftsstrchtig

The screenshot shows a mobile application interface for selecting mobility services. On the left is a sidebar with various filters, and the main area displays a grid of 24 service cards. Each card features a representative image, the service name, and its category. The 'Smart-City-Faktor' filter is set to 'hoch' (high).

Kategorie	Sorglos mobil	Sponti-Car	Stadtwerke Norderstedt – Bewegung Umdenken	Stromer	Swobbee	tim
ATTRIBUTE	Mobility as a Service	Carsharing	Bikesharing	Bike Im Abo	Laden / Tanken	Integrierte Mobilitt
Sharingkonzept						
Privatfahrzeug						
Firmenflotte						
Emissionsarm						
Pooling Fahrt						
Sharing Fahrzeug						
Bewegungsrayon						
Flcheneffizienz						
Smart-City-Faktor						
hoch						
mittel						
tief						
Witterungsschutz						
Mobiler Zugang						
Kontinente						
Regionen Schweiz						
Multimobility-Unternehmen						
Multimodales Unternehmen						
Firmensitz						
Status						
	Traffikpoint	tretty	Uber Transit	UbiGo	UFODRIVE	Van Sharing by Ubeeqo
	Integrierte Mobilitt	Scootersharing	oV-Ticket	Mobility as a Service	Carsharing	Lastwagensharing
	Velocity	Velokurier	Voi Cube	VOSpilot	Wheels	Wheesy
	Parking	Cargodienst	Cargodienst	Integrierte Mobilitt	Scootersharing	Integrierte Mobilitt
	YEGO	yumuv	zenGo	Zity	ZriMobil	
	Integrierte Mobilitt	Mobility as a Service	Mobility as a Service	Carsharing	Mobility as a Service	



# Kontakt

Roman Steffen  
+41 41 252 07 07  
roman.steffen@trafiko.ch

Trafiko AG  
Kastanienbaumstrasse 301  
6047 Kastanienbaum

[www.trafiko.ch](http://www.trafiko.ch)



# Mobilitätsstation Trafikpoint

Mehr Infos  
[trafikpoint.ch](https://trafikpoint.ch)

Mit einer einzigen App alle Fahrzeuge buchen, öffnen und bezahlen

